

m.s.u.

## Reivindicacions

9

**Barri:** Sant Andreu del Palomar

**AAVV:** Sant Andreu

**Sub barri:**

Dates: **inici** 1979

**final** 1986

**nom reiv.:** Casa Ignasi Iglesias

**emplaçament:** c/ Ignasi Iglesias

**demanat:** recuperació de la casa i del nom del carrer.

**aconseguit:** la casa ha estat restaurada i es l'arxiu històric.

**balanç**

**quantitatiu:** 100%

**veïns:**

**formal:** satisfactori

**pendent:**

**classificació:** 4.2.1

**resultat:**

**descripció:** en fer l'homenatge i reivindicació de la memòria d'Ignasi Iglesias, de passada varen demanar, que es recuperés el nom del carrer i es conservés la casa on havia nascut el poeta i dramaturg, que havia estat cedida a l'Ajuntament l'any de la seva mort.

**font informació:** F.Porret. SAdcp, 218

m.s.u.

## Reivindicacions

10

**Barri:** Sant Andreu del Palomar

**AAVV:** Sant Andreu

**Sub barri:** Sant Andreu

Dates: **inici** 1983

**final** 1984

**nom reiv.:** Oposició Plaça Orfila - Eix de vianants.

**emplaçament:** Plaça Orfila

**demanat:** reacció en front de la iniciativa de l'Ajuntament, contra les places dures.

**aconseguit:** Ø  
L'Ajuntament continua el seu projecte.

**balanç**

**quantitatiu:** 0

**veïns:**

**formal:** els veïns no acaben d'admetre-la, però en gaudeixen força i reconeixen el canvi qualitatiu.

**pendent:** Ø

**classificació:** 1.2.2

**resultat:** cap derivat de la reivindicació.

**descripció:** plaça Orfila no preocupava massa als veïns. S'havia citat la conveniència del seu acondicionament dins de les demandes generals del barri, sense, però, campanya expressa. La decisió unilateral de l'Ajuntament d'urbanitzar-la de nou, desencadenà una forta campanya contra les places dures.

**font informació:** Porret/ SAdcp 76-77-78-79-80-81-88

m.s.u.

## Reivindicacions

11

**Barri:** Sant Andreu del Palomar

**AAVV:** Sant Andreu

**Sub barri:**

Dates: **inici** 1983

**final** 1988

**nom reiv.:** Casal d'Avis

**emplaçament:** c/.Basconia

**demanat:** Un casal d'avis sense ubicar.

**aconseguit:** Un casal .

**balanç**

**quantitatiu:**100%

**veïns:**

**formal:**l'adaptació és criticada pels jubilats com a poc adequada a les necessitats de la gent gran.

**pendent:**

acabar reparacions.

**classificació:** 6.2.1

**resultat:** rehab. propietat municip. i municipalització de l'adjacent.

**descripció:** L'Ajuntament ofereix per ubicar el casal, una casa de la seva propietat que ampliaria amb la del costat. Projecte Navarro Cossío.  
Pressió veïnal per que s'iniciïn les obres, serà el 1985 i després perque s'acabin.  
Després de la inauguració, es fan modificacions.

**font informació:** F.Porret / SAdcp 224

m.s.u.

## Reivindicacions

12

**Barri:** Sant Andreu del Palomar

**AAVV:** Sant Andreu

**Sub barri:**

Dates: **inici** 1985

**final** \_\_\_\_\_

**nom reiv.:** Rambla de Sant Andreu

**emplaçament:** Passeig Onze de setembre i Fabra i Puig, fins a la Meridiana

**demanat:** la reimplantació de la Rambla, com a via lenta que eviti la partició del barri.

**aconseguit:** Compromís de construir la Rambla.

**balanç**

**quantitatiu:** 100%

**veïns:**

**formal:** satisfactori.

**pendent:**

la realització

**classificació:** 1.2.1

**resultat:**

**descripció:** Quan el '69 es va suprimir la Rambla, poques veus van poder o saber defensar-la. Ara els veïns volen recuperar-la amb la idea d'aconseguir la integritat del barri, a través d'una via lenta.

Intensa campanya recolçada per entitats i partits polítics. Negociacions i enfrontaments amb el regidor del Districte, Germà Vidal, que es mostra partidari d'un bulevard. La idea es contestada per l'AV, com a possible manera de disfressar una via ràpida. Des de l'Ajuntament es proposa un fererendum veïnal: bulevard- Rambla, que es successivament aplaçat.

El 1988 es aprova la construcció de la Rambla.

(1992 Onze de Setembre)

**font informació:** Solidaridad obrera. Nº1. Novbre69. Periódico de la clase obrera de San Andres y Sagrera. / Porret / SAcdp, del 161 al 174 - 180 - 181 - 186 - 187(especial) - 205 - 218 - 223- 230 - 231 - 244

m.s.u.

## Reivindicacions

13

**Barri:** Sant Andreu del Palomar

**AAVV:** Sant Andreu

**Sub barri:**

Dates: **inici** 1985

**final** 1986

**nom reiv.:** Casa Bloc

**emplaçament:** Torres i Bages, 91 - 105

**demanat:** 1.- que no es converteixi en presó provisional per estrangers i indocumentats.  
2.- la recuperació de l'edifici pels usos que fou projectat.

**aconseguit:** traslladar els detinguts i alliberar els baixos de les quadres de l'antiga caserna. (1986).

**balanç**

**quantitatiu:** 25%

**veïns:**

**formal:** satisfactori en quan s'aturat el problema immediat. insatisfacció per l'estat general de l'edifici.

**pendent:**

la rehabilitació de l'edifici i la reubicació dels habitants actuals.

**classificació:** 4.2.1

**resultat:**

**descripció:** L'edifici més emblemàtic del GATCPAC, utilitzat com a vivendes de la policia, ha estat defensat sempre com a patrimoni artístic i cultural del barri. La reivindicació s'accentuà en el moment en què es convertí en presó provisional per estrangers i no documentats a l'instal·lar-hi detinguts de Via Layetana. Una intensa campanya, amb manifestacions gairebé diàries que tallaren fins i tot la Meridiana, aconseguí un nou trasllat dels presos. L'AV s'oposà per igual tant al nou ús que es pretenia donar a la desocupada zona dels estables de la companyia de cavalleria, com a les inacceptables condicions d'habitabilitat dels detinguts.

Darrerament l'Ajuntament ha alliberat els baixos. I la Diputació que es la propietària de l'edifici, va prometre la restauració sense que fins ara s'hagi començat.

L'AV vol que es recuperi el seu ús com a habitatges dignes pels obrers, amb serveis comunitaris i espais verds, sense perjudicar les famílies que hi viuen actualment i que esperen s'integrin més al barri.

**font informació:** Perret / SAdcp 178 - 179 - 180 - 181 - 183 - 195 - 211

m.s.u.

## Reivindicacions

14

**Barri:** Sant Andreu del Palomar

**AAVV:** Sant Andreu

**Sub barri:**

Dates: **inici** 1985

**final** 1986

**nom reiv.:** semàfors

**emplaçament:** c/. Segre-Balari i Jovany-Pl. Ramón Riera

**demanat:** semàfor en aquesta cruïlla.

**aconseguit:** el semàfor

**balanç**

**quantitatiu:** 100%

**veïns:**

**formal:** satisfactori

**pendent:** Ø

**classificació:** 5.1

**resultat:** semaforització

**descripció:** durant més d'un any els veïns demanaven un semàfor en aquesta cruïlla. A partir del 22 de Novembre del '86, (dia en què es produí un nou accident) realitzen tallades de tràfic durant 1 hora. Infructuoses reunions amb tècnics municipals. En la darrera reunió concentració de veïns davant la seu del Districte. Per Nadal s'aconsegueix.

**font informació:** St. Andreu de cap a peus, 217 - 220 / Porret.

m.s.u.

## Reivindicacions

15

**Barri:** Sant Andreu

**AAVV:** Sant Andreu

**Sub barri:**

Dates: **inici** 1985  
**final** \_\_\_\_\_

**nom reiv.:** Zona verda a la Riera de Sant Andreu

**emplaçament:** Riera de Sant Andreu - Rubén Darío - Castellvell

<b>demanat:</b> <u>l'ajardinament d'un espai residual.</u>	<b>aconseguit:</b>
--	--------------------

<b>balanç veïns:</b>	<b>quantitatiu:</b>
	<b>formal:</b>

**pendent:**

**classificació:** 1.2.2

**resultat:** \_\_\_\_\_

**descripció:** Els copropietaris dels blocs d'aquesta zona demanen la re-urbanització davant de la degradació creixent de la zona. Proposen un ajardinament senzill: papaveres, arbres i serveis de manteniment. La demanda es recolçada per l'AV.

**font informació:** SAdcp 169 - 242

m.s.u.

## Reivindicacions

16

**Barri:** Sant Andreu del Palomar

**AAVV:** Sant Andreu

**Sub barri:**

Dates: **inici** 1987

**final** \_\_\_\_\_

**nom reiv.:** Can Fabra

**emplaçament:** c/. Segre - Balari - Jovany

**demanat:** que es mantingui la qualificació de zona verda i equipaments.

**aconseguit:**

**balanç  
veïns:**

**quantitatiu:**

**formal:**

**pendent:**

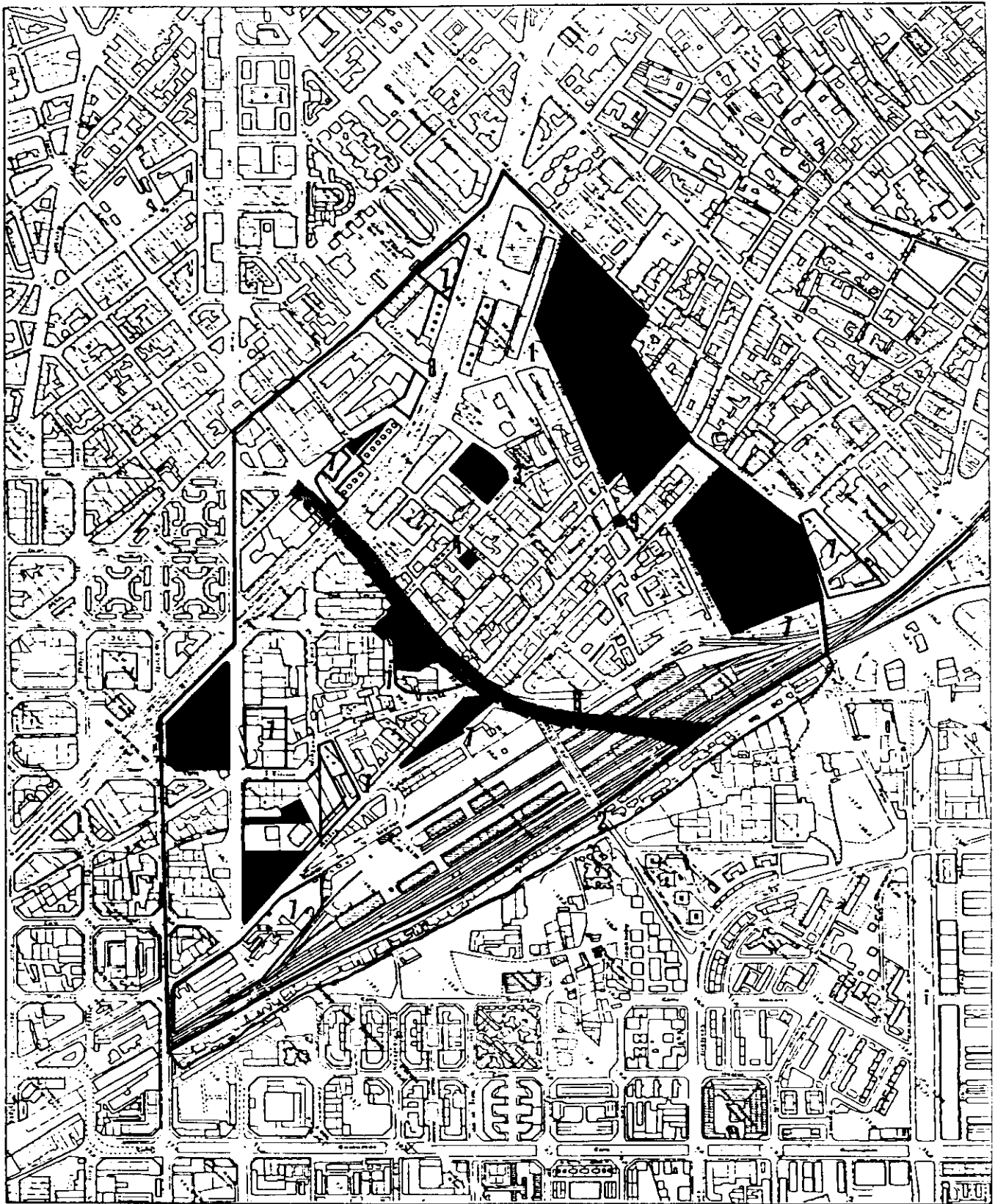
**classificació:** 4.2.1 /6.2










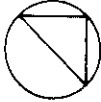
**resultat:**

**descripció:** L'espai de la fàbrica estava segons el PGM destinat a Zona verda i equipaments. L'AV està a l'aguait per què al menys aquest sector de la fàbrica no es reconverteixi a zona edificable i no vol baixar la guàrdia. Cada vegada que demanen informació al Regidor del districte per consultar els plànols se'ls contesta que no hi ha cap projecte fet.

**font informació:** SAc Dop. 226





		M.S.U. a Barcelona.	
  	Realitzat en un 100%	LA SAGRERA	
  	Realitzat en un 50%	E : 1/10.000	Gener 1988.
  	Per aconseguir		DC

**Barri: La Sagrera**

9 reivindicacions

**Subbarri:**

<u>classificació</u>	<u>inici</u>	<u>final</u>	<u>no.</u>	<u>nom reivindicació</u>
6.1.1 / 6.2.2	1973	1986	1	Terrenys de la Pegaso
3.1	1973		2	La Perona
2.1.1	1974		6	Oposició al Cinturó de Ronda
6.1.2	1975		3	Plaça de les rates
6.2.1	1977	1984	4	La Barraca
2.3.1	1977	1977	5	Il·legalltats urbanístiques
6.1 / 6.2	1977		7	Pla Popular
6.1.2	1977		8	Plaça de la Palmera
5.1	1979		9	semàfors

**Barri: La Sagrera**

9 reivindicacions

**Subbarri:**

<b>classificació</b>	<b>inici</b>	<b>final</b>	<b>no.</b>	<b>nom reivindicació</b>
2.1.1	1974		6	Oposició al Cinturó de Ronda
2.3.1	1977	1977	5	Il·legalitats urbanístiques
3.1	1973		2	La Perona
5.1	1979		9	semàfors
6.1 i 6.2	1977		7	Pla Popular
6.1.1 i 6.2.2	1973	1986	1	Terrenys de la Pegaso
6.1.2	1975		3	Plaça de les rates
6.1.2	1977		8	Plaça de la Palmera
6.2.1	1977	1984	4	La Barraca

m.s.u.

## Reivindicacions

Barri: La Sagrera / Sant Andreu

AAVV: Sagrera  
Sant Andreu

Sub barri:

Dates: **inici** 1973  
**final** 1986

nom reiv.: Terrenys de la Pegaso

emplaçament: c/.Sagrera-Rovira i Virgili-Dublín- Portugal-Torroella de Montgri.

demanat: escoles i zona verda en els antics tallers de la Pegaso.

aconseguit: el parc i les escoles. S'augmenta la zona verda, a canvi dels grans blocs de pisos. El jurat que falla el concurs format per tècnics i veïns.

balanç

quantitatiu: 100%

veïns:

formal: molt satisfactori

pendent:

classificació: 6.1.1 / 6.2.2

resultat: salvar la z. verda aprovada en el PGM i accelerar construcció

descripció: és la primera reivindicació de les dues AA.VV. que urgeixen l'ús públic de la fàbrica i denuncien les maniobres especulatives. L'avantprojecte del PGM. preveia tot el terreny com a verd i equipament.

1971. Pla Parcial presentat per l'empresa és aprovat per l'Ajuntament.

1972 Enasa pacta amb l' Ajuntament un plaç de 12 anys, a partir del '75 per lliurar els terrenys, 1 Ha. cada 4 anys, ('79-'83-'87) abonant-li 8.103.607 anualment. L'entrega finalitza el '83 per interessos d'ENASA

La Immobiliària CEYASA, compra 46.000m2 per construir -hi 1.200 vivendes i "cedeix" a la ciutat els 15.000 m2 que el PGM. preveu com a equipament escolar i zona verda.

Així l'Ajuntament corre amb les despeses d'urbanització i permet compensar volums.

1978, s'inagura l'escola en una construcció provisional. 1982 Inauguració de l'escoles

'83 Projecte d'E. Batlle i J. Roig, seleccionat en el concurs, per un jurat amb participació de les AAVV.

font informació: Mundo Diario 21-24-29 juny 77 / Barcelona a cops / Cau-34 / Porret / Tot Sagrera 31/ SAdcp 210 - 211- 212 - 214 - 215

m.s.u.

## Reivindicacions

2

**Barri:** La Sagrera

**AAVV:** Sagrera

**Sub barri:**

Dates: **inici** 1973

**final** \_\_\_\_\_

**nom reiv.:** La Perona

emplaçament:

demanat: supressió de les barraques.

aconseguit:

**balanç**

**quantitatiu:**

**veins:**

**formal:**

**pendent:**

**classificació:** 3.1

**resultat:** erradicació barraquisme

**descripció:** Antic nucli de vacances el 1973, segons un recull de la "Hoja del Lunes" del 10/9 reproduït per "La Sagrera", La Perona tenia un cens de 890 barraques, quantitat que representava el 20% del total de Barcelona. L'AY participa en el procés d'erradicació (es deconeixen les dades).

font informació: La Sagrera Novembre 1973

m.s.u.

## Reivindicacions

3

**Barri:** La Sagrera

**AAVV:** Sagrera

**Sub barri:**

Dates: **inici** 1975

**final** \_\_\_\_\_

**nom reiv.:** Plaça de les rates

**emplaçament:** Pl. Assamblea de Catalunya

**demanat:** urbanització i ajardi-  
nament del Camp de la Patau.

**aconseguit:** Una plaça ajardinada.

**balanç**

**quantitatiu:** 100%

**veïns:**

**formal:**

**pendent:**

**classificació:** 6.1.2

**resultat:** augment patrimoni municipal: z.v.

**descripció:** es tracta d'un gran solar, conegut com el Camp de la Patau, antic terreny del camp de futbol del FortPienc, que els veïns reivindiquen com a plaça. Planten arbres i col·loquen bancs. Acabarà esdevenint l'actual Plaça de l'Assamblea de Catalunya.

**font informació:** Barcelona a cops / Sagrera abril-maig 77/Fabre-Huertas

m.s.u.

## Reivindicacions

4

**Barri:** La Sagrera

**AAVV:** Sagrera

**Sub barri:**

Dates: **inici** 1977

**final** 1984

**nom reiv.:** La Barraca

**emplaçament:** c/. Martí i Molins, 29

**demanat:** Ateneu Popular

**aconseguit:** Centre civic

**balanç**

**quantitatiu:** 100%

**veins:**

**formal:**

**pendent:** Ø

**classificació:** 6.2.1

**resultat:** augment patrimoni municipal: equi.

**descripció:** Antic cinema "Imperial", tancat, abandonat, brut i plè de rates. L'AY el reclama com a Ateneu.

Municipalitzat s'obre provisionalment el 1982. S'ha de tancar per realitzar obres de consolidació de l'estructura.

**fontes informació:** Sagrera, abril-maig 1977

m.s.u.

## Reivindicacions

5

**Barri:** La Sagrera

**AAVV:** Sagrera

**Sub barri:**

Dates: **inici** 1977

**final** 1977

**nom reiv.:** Il·legalitats urbanístiques

**emplaçament:** pati de mansana format per c/ Espronceda - Felip II - Avda. Meridiana - José Estivill.

**demanat:** oposició a la construcció d'un garatge.

**aconseguit:** reduir la ocupació i que es respectin les ordenances en la construcció del parking.

**balanç**

**quantitatiu:** 100%

**veins:**

**formal:**

**pendent:**

**classificació:** 2.3.1

**resultat:** mantenir ordenances

**descripció:** Una Immobiliària pretenia construir un garatge-parquing utilitzant també el terrat de l'interior de la mansana. Els veïns de l'edifici afectats plantegen el problema en la 1a. assemblea de l'AY de la Sagrera i la reivindicació esdevé comunitària. S'aconsegueix que la immobiliària pacti no utilitzar el terrat com a parquing, a instal·lar extractors i a tapiar les possibles connexions amb les terrasses confrontants.

**font informació:** Mundo Diario, 2-6-77



m.s.u.

## Reivindicacions

6

**Barri:** La Sagrera

**AAVV:** Sagrera

**Sub barri:**

Dates: **inici** 1974

**final** \_\_\_\_\_

**nom reiv.:** Oposició al Cinturó de Ronda

emplaçament:

demanat: que el Cinturó no afecti zones verdes ni d'equipaments i que Garcilaso-Costa Rica sigui qualificada per equipaments.

aconseguit: equipaments a Garcilaso Costa Rica. (Suprimint el Cinturó)

**balanç**

**quantitatiu:** 100%

**veïns:**

**formal:**

**pendent:**  $\emptyset$

**classificació:** 2.1.1

**resultat:** augment patrimoni municipal: z.v. i equi. Rectificació vial

**descripció:** El primer traçat del Cinturó passava per Garcilaso i Costa Rica, afectant zones industrials.

En el PGM el traçat ha estat desplaçat entre els carrers Garcilaso i Oliva, afectant els Jardins d'Elx, a dos escoles i els veïns que hi habiten.

Al mateix temps els terrenys anteriorment afectats de Garcilaso i Costa Rica eren qualificats com a zona edificable. L'AV, exigeix que aquesta zona sigui destinada a equipaments públics al servei del barri.

font informació: Sagrera, Abril-Maig 1977

m.s.u.

## Reivindicacions

7

Barri: La Sagrera

AAVV: Sagrera

Sub barri:

Dates: **inici** 1977  
**final** \_\_\_\_\_

nom reiv.: Pla Popular

emplaçament: tot el barri

demanat: municipalització de tots els solars sense edificar.

aconseguit: jardins i/o equipaments en bona part.

balanç **quantitatiu**: 50%

veins: **formal**:

pendent:

classificació: 6.1 / 6.2

resultat: augment z. v. i equip.

**descripció**: El pla Popular Pla que volia afectar per a usos a determinar els següents solars, a més dels de la Pegasso i el de Costa Rica-Garcilaso, descrits en fitxes 1 i 6:

- Mansana Espronceda - Murcia, parcialment.
- Zona Felip II - Sagrera - ptge. Bofarull - Ciutat d'Elx - Josep Estivill
- Berenguer de Palou - Sagrera, entre Garcilaso i Baixada de la Sagrera.
- Sagrera - Clot - Espronceda.
- Solar final c/. Pare Mañanet enfront d'Educación y Descanso.
- Terrenys Instal.lacions Educacion y Descanso
- Terrenys ocupats pels serveis Tècnics del metro, entre Felip II, Honduras i Josep Estivill
- Solar entre Concepció Arenal i Meridiana enfront del Canòdrom
- Solar c/. Olesa al costat de la plaça de la Palmera.

Part han estat construïts, part ajardinats o dotats d'equipaments esportius i alguns resten encara lliures, (per urbanitzar o per construir?).

fontes informació: Sagrera abril-maig 77

m.s.u.

## Reivindicacions

8

Barri: La Sagrera

AAVV: Sagrera

Sub barri:

Dates: **inici** 1977

**final** ?

**nom reiv.:** Plaça de la Palmera

**emplaçament:** Av. Meridiana - c/. Cardenal Tedeschini - Òlesa

**demanat:** la urbanització del solar residual en aquesta cruïlla.

**aconseguit:** uns jardins.

**balanç**

**quantitatiu:** 100%

**veïns:**

**formal:**

**pendent:**

**classificació:** 6.1.2

**resultat:** augment patrimoni municipal; z.v.

**descripció:** En l'espai residual de la cruïlla, en el que hi havia una Palmera, els veïns reclamen una Plaça. S'aconsegueix la reivindicació, tot i que per la forma del solar més que una plaça té la configuració de jardins.

**font informació:** Mundo Diario 7-7-77

m.s.u.

## Reivindicacions

9

Barri: La Sagrera

AAVV: Sagrera

Sub barri:

Dates: **inici** 1979

**final** \_\_\_\_\_

nom reiv.: semàfors

emplaçament: c/. Sagrera - Portugal

demanat: semàfors

aconseguit: el semàfor

balanç

quantitatiu: 100%

veins:

formal:

pendent:

classificació: 5.1

resultat: semaforització

descripció:

font informació: Barcelona a cops



**El Raval**

# M. S. U.

## INFORMACIONS ASSOCIACIONS DE VEÏNS

### Associació de Veïns: El Raval

Origen: 1972

Legalitzada: 1976

Barri: Ciutat Vella

Límits: Actualment perímetre del districte i Rambla.

Abans: La Rambla, Paral·lel, Ronda S. Pau, S. Antoni, Tallers,  
coincidint amb el districte V.

Informant: Josep Garcia, president

Data: Juliol 1988

Xavier Tamarit, ex-vocal. 12 anys de soci

Octubre 1988

Associacions generades: Ø

Col·laboradors tècnics: abans, Jaume Artigas, arquitecte. Ara Ø

Inici: La comisió d'afectats per l'obertura de Garcia Morato que implicava 1/3 del barri.

Situació actual: Davallada amb els Ajuntaments democràtics. La gent és menys activa que abans. Els veïns es mouen quan es senten afectats. Malgrat tot tenen molts socis i hi ha força moviment pel local de l'Associació.

Tenen consciència de ser un barri marginat que sempre han estat al servei de la Ciutat sense rebren res a canvi. Abans zona d'Hospitals (Sta. Creu) i Assils (Casa de la Caritat). Han ofert serveis a tots nivells: prostitució, espectacles, Liceu, Escola Massana, Biblioteca de Catalunya i ara pensen que la Casa de la Caritat, com a gran Centre Cultural serà un servei més per la ciutat d'èlite sense que puguin beneficiar-se'n per falta de nivell cultral els veïns.

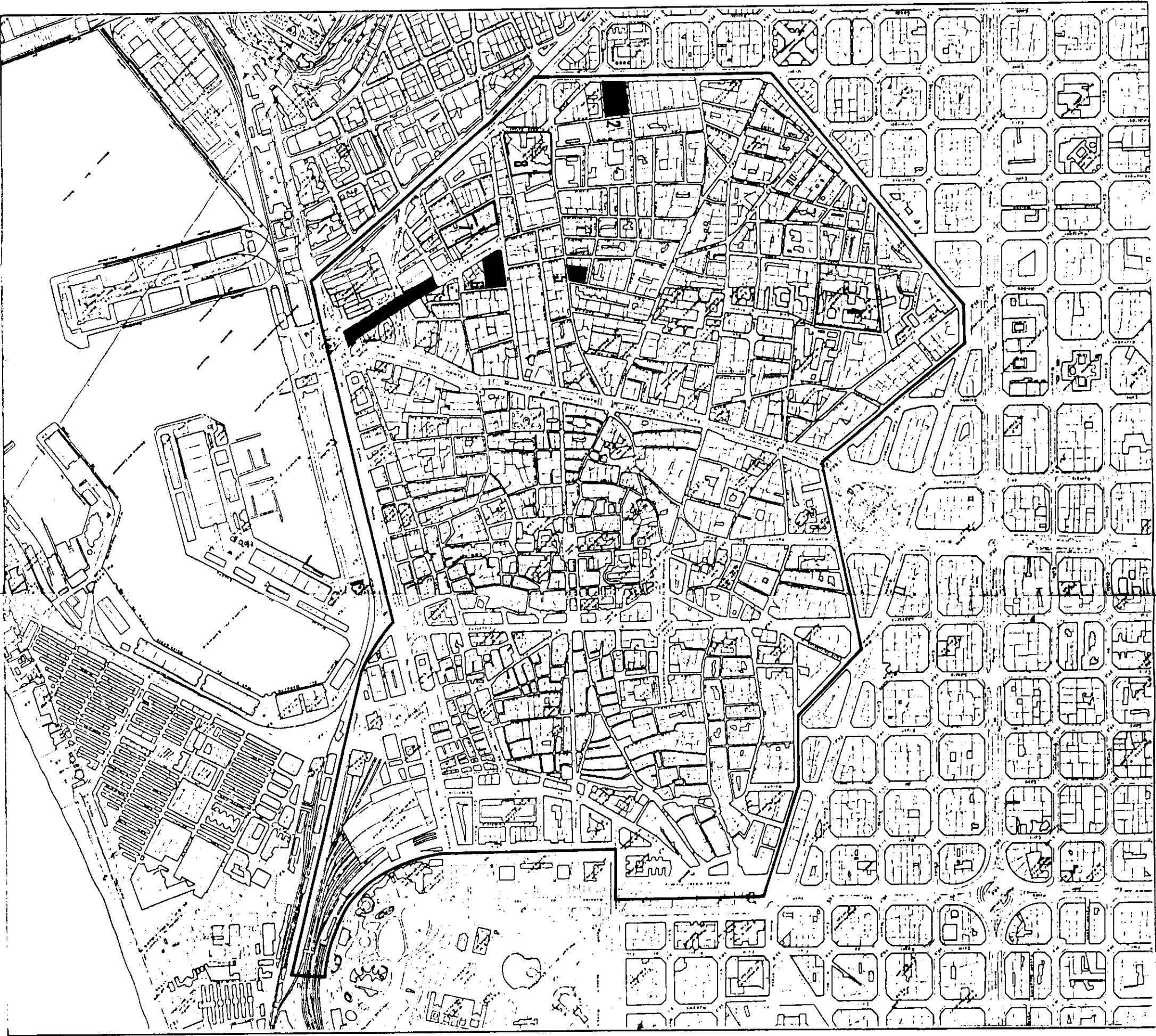
Estan molt preocupats pels temes d'inseguretat, per la delinqüència i la droga. En el barri des de sempre conviuen sense masses problemes dos móns que es respectaven, la dels veïns de tota la vida, botiguers i menestrals i el món de la prostitució. Des de fa uns quinze anys, les coses van canviar, la vida en el barri es va degradar rapidament i es va fer molt perillosa amb l'aparició dels traficants de drogues dures, gitanos i africans.









L'altre tema prioritari per l'Associació és el de la reforma del Casc antic, la política d'adjudicació de vivendes, i el perill de que les actuacions no reverteixin en el barri, esdevinguin especulatives i desplacin als legítims habitants. Però a diferència d'altres AAVV de Ciutat Vella, tenen clar que cal treure del barri la gent indesitjable, amb la qual és impossible conviure, delinqüents i traficants. Aquesta diferència de criteris ha dut a una relació més forçada amb les altres AAVV del districte.

Les qüestions urbanístiques han estat prioritàries en aquesta associació. Si en la primera etapa era la part baixa del barri l'afectada, ara el sector a remodelar és la zona alta.

En el tema de la participació tenen unes relacions molt freqüents amb el districte, han millorat molt amb el regidor Clos malgrat sorgeixen també conflictes. Creuen que si s'està molt a sobre de l'Ajuntament pot aconseguir-se un cert control, una relativa incidència en el projecte i donen com a exemple la restauració de Sant Pau del Camp. S'oposen a que hi hagin més estanys al barri que la gent embruta i ningú neteja.

Bibliografia: Raval, Història d'un barri al servei d'una ciutat.



	DC
	Realitzat en un 100%
	Realitzat en un 100%
	Realitzat en un 50%
	Realitzat en un 50%
	Per aconseguir
	Per aconseguir
	Per aconseguir
MSU a Barcelona.	
CIUTAT VELLA	
E : 1/10.000	Gener 1988.



**Barri: CIUTAT VELLA**

8 reivindicacions

**Subbarri: El Raval**

<b><u>classificació</u></b>	<b><u>inici</u></b>	<b><u>final</u></b>	<b><u>no.</u></b>	<b><u>nom reivindicació</u></b>
1.2.2	1.970	1.985	2	Plaça Folch i Torres
2.1.1	1.966	1.982	1	Oposició a l'obertura de Garcia Morato
3.3	1.970		7	Vivendes carrer de l'Om
4.1	1.987		8	Sant Pau del Camp
5.1	1.972	?	3	semàfors
6.1.2	1.977	1981	5	Plaça Salvador Seguí
6.2.1	1.975		4	Casa Caritat
6.2.1	1.977	1989	6	Residència Yells

**Barri: CIUTAT VELLA**

8 reivindicacions

**Subbarri: El Raval**

<u>classificació</u>	<u>inici</u>	<u>final</u>	<u>no.</u>	<u>nom reivindicació</u>
2.1.1	1.966	1.982	1	Oposició a l'obertura de Garcia Morato
1.2.2	1.970	1.985	2	Plaça Folch i Torres
3.3	1.970		7	Vivendes carrer de l'Om
5.1	1.972	?	3	semàfors
6.2.1	1.975		4	Casa Caritat
6.1.2	1.977	1981	5	Plaça Salvador Seguí
6.2.1	1.977	1989	6	Residència Yells
4.1	1.987		8	Sant Pau del Camp

m.s.u.

## Reivindicacions

**Barri:** Ciutat Vella

**AAVV:** El Raval

**Sub barri:** El Raval

Dates: **inici** 1.966

**final** 1.982

**nom reiv.:** Oposició a l'obertura de Garcia Morato

**emplaçament:** des de Conde Asalto a Ronda Sant Pau.

**demanat:** expropiacions justes i veendes dignes en el barri.

**aconseguit:** canviar el projecte d'obertura, reconversió a PERI, ara dins l'ARI de Ciutat Vella.

**balanç  
veins:**

**quantitatiu:** 100%

**formal:** satisfactori respecte al projecte, presenta problemes de gestió per l'adjudicació de vivendes.

**pendent:** ejecució de l'ARI.

**classificació:** 2.1.1

**resultat:** supresió d'una via que destruïa la trama del barri.

**descripció:** L'obertura d'aquesta Avda. (la via B) apareix ja en el pla Cerdà que sembla ser recollia una proposta anterior d'un projecte de Garriga i Roca. El 1916 es projectada en el Pla Darder i en successius plans serà modificada, però no suprimida, '43, '53, '56, '59 fins el PGM que la manté tot i donant-li un caràcter cívic. L'afectació durant tan temps d'aquests terrenys va contribuir en gran manera a la degradació de la zona. Ja una primera "Asociación de cabezas de Familia" s'hi havia oposat. A partir de 1969 continuen la lluita l'AV del districte 5è. i l'A. de comerciants e industrials. que s'oposen a les expropiacions però no al sanejament del sector, basat en vivenda digna i equipaments en el barri. L'AV., presenta el seu propi projecte a través d'un concurs d'idees. 1975, l'Ajuntament encara continua fent expropiacions individualitzades que divideixen l'oposició. El canvi de política urbanística, canvia totalment els criteris de la xarxa viària del sector. 26-11-82 s'aprova la proposta de modificació del PGM que suprimeix l'obertura de la via.

**font informació:** Barcelona a cops/ CAU-34 / AV / PiPx8

m.s.u.

## Reivindicacions

2

Barri: Ciutat Vella

AAVV: El Raval

Sub barri: El Raval

Dates: **inici** 1.970

**final** 1.985

nom reiv.: Plaça Folch i Torres

emplaçament: Ronda Sant Pau - Lleialtat - Reina Amàlia.

demanat: la urbanització de la plaça.

aconseguit: la urbanització de la plaça

balanç **quantitatiu:** 95%

veïns: **formal:** no s'ha complert el projecte. L'estany és un error, una bassa de porqueria. Ha fallat la zonificació d'usos.

pendent: col·locar els elements de joc.

**classificació:** 1.2.2

**resultat:** reurbanització d'un espai públic

**descripció:** era l'únic espai lliure del barri. Els veïns reivindiquen l'ajardinament a l'Ajuntament. Ja que no ho feia, els comerciants financien l'operació i els veïns l'ajardinaven. Davant el perill d'una remodelació de l'Ajuntament, els veïns presenten un projecte. Realitzat finalment un projecte des del Serveis de projectes Urbans que no acaba de convencer.

font informació: Cau-34 / Los barrios en lucha / AV / M.83-87.1ªTA

m.s.u.

## Reivindicacions

3

Barri: Ciutat Vella

AAVV: El Raval

Sub barri: El Raval

Dates: **inici** 1972

**final** ?

**nom reiv.:** semàfors

**emplaçament:** no es localitza

demanat:

aconseguit:

**balanç  
veïns:**

**quantitatiu:**

**formal:**

**pendent:**

**classificació:** 5.1

**resultat:**

**descripció:** s'ha perdut la memòria de la reivindicació

**font informació:** Barcelona a cops:

m.s.u.

## Reivindicacions

4

**Barri:** Ciutat Vella

**AAVV:** El Raval

**Sub barri:** El Raval

**Dates:** **inici** 1975

**final** \_\_\_\_\_

**nom reiv.:** Casa Caritat

**emplaçament:** Monteaigre - Valldonzella - Ferlandina

**demanat:** 1er. utilització com a Residència de vells.  
2on. una part pel barri. Obertura dels patis al públic.

**aconseguit:** Un gran centre cultural en projecte per la Ciutat. La promesa de Centre Cívic. Obertura patis en tràmit.

**balanç**

**quantitatiu:** 30%

**veïns:**

**formal:** un cop més la ciutat s'aprofitarà del barri, sense garanties de que puguin treure'n algun profit els veïns.

**pendent:**

la remodelació i construcció de tot el complexe.

**classificació:** 6.2.1

**resultat:** espai públic per usos populars.

**descripció:** El desembre de 1975, s'organitza una vocalia de vells dins de l'AY. del districte Vè. arrel de la mort de Concepció baldrich, trobada morta amb mossegades de rata. Reivindiquen la casa de la Caritat com a Residència per Vells. Els plans del veïns xoquen amb els projectes de l'Ajuntament que en volen fer un gran centre cultural. El projecte municipal tira endavant. L'Ajuntament fa certes concessions: Centre cívic i obertura dels patis interiors.

**fontes informació:** Mundo Diario 4-5-77 /AV.

m.s.u.

Reivindicacions

5

**Barri:** Ciutat Vella

**AAVV:** El Raval

**Sub barri:** El Raval

Dates: **inici** 1.977

**final** 1981

**nom reiv.:** Plaça Salvador Seguí

**emplaçament:** c/. Robadors - St. Pau

**demanat:** 1er. guarderia.  
2on. ajardinament del solar.

**aconseguit:** '78 ajardinament provi-  
sional. '81 Plaça dura.

**balanç**

**quantitatiu:** 100% de la segona reivindicació.

**veïns:**

**formal:** insatisfactori. Malgrat ser una plaça dura està totalment destruïda i l'Ajuntament no es preocupa de restaurar-la. Indret totalment degradat.

**pendent:** restauració.

**classificació:** 6.1.2

**resultat:** esponjar el barri.

**descripció:** Solar que havia estat ocupat per un cinema, s'utilitzava com a aparcament de cotxes. Els veïns hi volien una guarderia, que va arribar a projectar-se, però finalment es descarta per falta de condicions de l'indret. L'AV. accepta que esdevingui una plaça. Provisionalment s'ajardina l'any '78. El '80 projectada per Pedor Lorenzo i Xavier Sabartés, com a plaça dura. Pactes entre veïns i Ajuntament pel nom.

**fontes informació:** Barcelona a cops. / AV.

m.s.u.

## Reivindicacions

6

**Barri:** Ciutat Vella

**AAVV:** El Raval

**Sub barri:** El Raval

**Dates:** **inici** 1977

**final** 1989

**nom reiv.:** Residència Vells

**emplaçament:** c/. Conde Asalto - Garcia Morato

**demanat:** ampliació del projecte oficial, de "hogar del jubilado" a residència de vells

**aconseguit:** residència de vells en construcció.

**balanç**

**quantitatiu:** 100%

**veins:**

**formal:** pendent de l'acabament de les obres.

**pendent:** acabar les obres.

**classificació:** 6.2.1

**resultat:** augment equipaments.

**descripció:** Els veïns reivindicaven equipaments en aquests terrenys municipals. El projecte municipal contemplava només una Llar i l'AV. demana l'ampliació a residència.

**font informació:** Noticiero Universal 17-7-77. /AV



m.s.u.

## Reivindicacions

7

Barri: Ciutat Vella

AAVV: El Raval

Sub barri: El Raval

Dates: **inici** \_\_\_\_\_

**final** \_\_\_\_\_

**nom reiv.:** Vivendes carrer de l'Om

**emplaçament:** c/. de l'Om

**demanat:** vivendes dignes en el barri pels afectats per les remodelacions.

**aconseguit:** vivendes en el barri.

**balanç**

**quantitatiu:**

**veïns:**

**formal:** inadequació del disseny al barri. El sistema de passadissos afavoreix la delinqüència. Adjudicació prescindint de l'AV. Els veïns dignes barrejats amb indesitjables.

**pendent:**  $\emptyset$

**classificació:** 3.3

**resultat:** rehabilitació vivenda i sanejament sector.

**descripció:** Es una continuació del tema dels afectats de Garcia Morato. L'aspiració de tenir vivendes dignes i romandre en el barri. La picaresca de l'adjudicació de les vivendes que va prescindir de l'asses-  
sorament de l'AV. que tenia ja elaborat un cens real, ha significat per molts dels veïns millorar d'habitatge a canvi d'empitjorar de veïnat.

**font informacióAV.**

m.s.u.

Reivindicacions

8

Barri: Ciutat Vella

AAVV: El Raval

Sub barri: El Raval

Dates: **inici** 1.987

**final** \_\_\_\_\_

**nom reiv.:** Sant Pau del Camp

**emplaçament:** c/. Sant Pau, 101

**demanat:** control sobre la restauració. Que el projecte s'adeqüi a les característiques del barri i permeti el seu manteniment. No al llac.

**aconseguit:** participar en la comissió

**balanç  
veïns:**

**quantitatiu:**

**formal:**

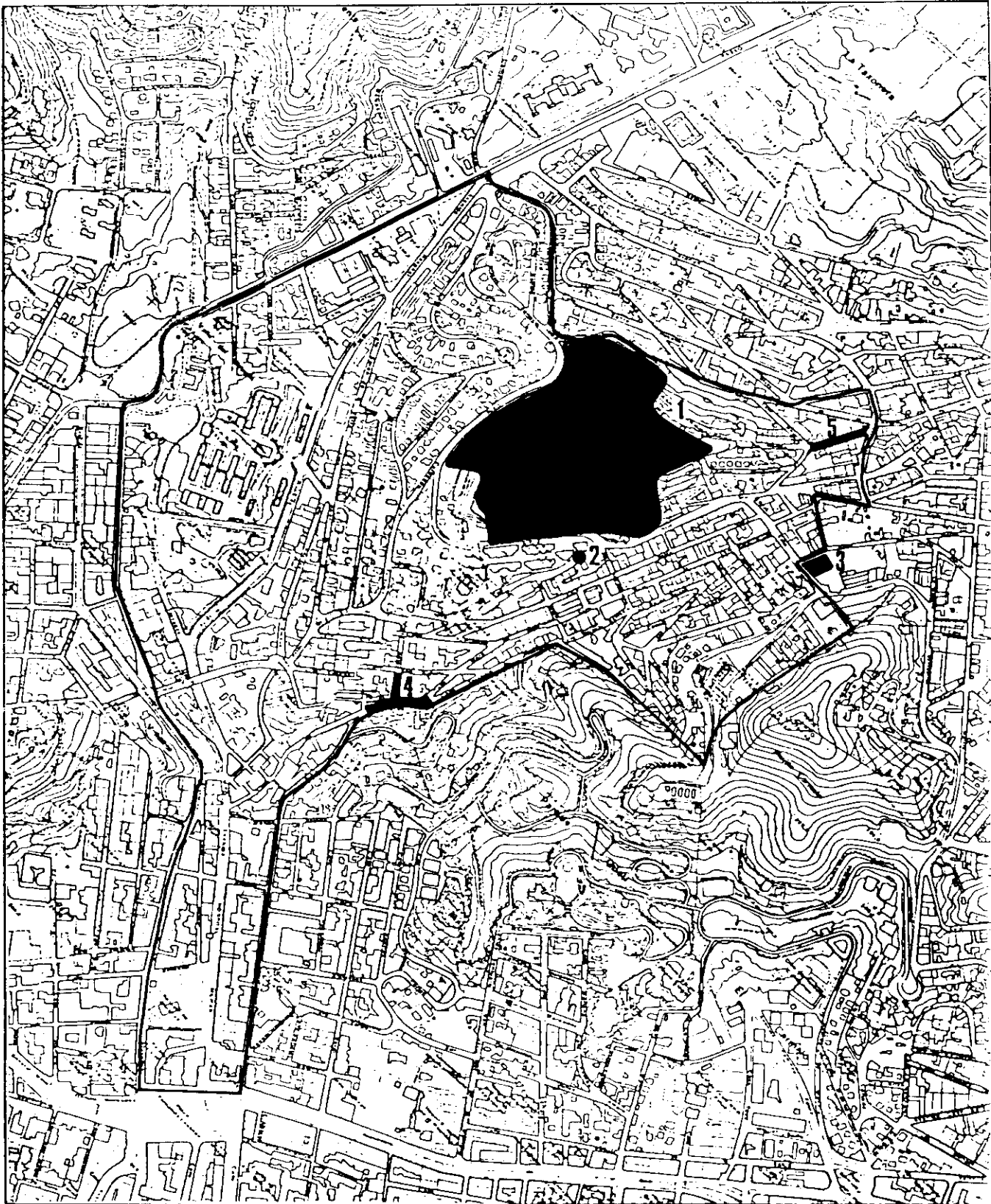
**pendent:**










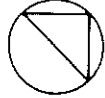
**classificació:** 4.1

**resultat:**

**descripció:** Els veïns volen evitar que es repeteixi la instal·lació de llacs que esdevenen basses i tota mena de projectes que incitin a la destrucció vandàlica.

**font d'informació:** AV



		M.S.U. a Barcelona.	
		COLL-VALLCARCA	
  	Realitzat en un 100%		
  	Realitzat en un 50%		
  	Per aconseguir		
		E : 1/10.000	Gener 1988.
			DC

**M. S. U.**

INFORMACIONS ASSOCIACIONS DE VEINS

Associació de Veïns: Coll-Vallcarca

Origen: 1974

Legalitzada: 1975

Barri: Coll

Límits: s/. la FAVB : Lesseps - República Argentina - Vall d'Hebron - General Mendoza - Mare de Déu dels Angels - Camí dels Angels - Lorda - Av. Mare de Déu del Coll - Santuari - Ceuta - Riu de Plata - Torrent del Remei - Farigola - carrer Mare de Déu del Coll.

L'AV no sent massa com a seva la punxa d'Hospital Militar més avall del pont de Vallcarca. Tampoc sembla massa coherent afegir-hi la esquerra d'Hospital Militar que tradicionalment i morfològicament pertanyia a Penitents.

Informant: Josep M<sup>re</sup> Riera

Data: Gener 1986

Associacions generades: Ø

Col·laboradors tècnics: Ø

Inici: Grup de filigresos que veuen la necessitat d'una Associació de veïns pels múltiples problemes urbanístics que afecten el barri: carència d'equipaments i manca absoluta de vida social en el barri. Segons l'editorial de Barri del Xè. aniversari de l'A: "Es fundà per la voluntat d'uns centenars de veïns..., des d'aleshores han passat moltes coses, ...sense deixar mai el seu paper reivindicatiu i d'apropament de tots els que habiten en el barri." També diu que "En els seus orígens les associacions de veïns constituïren una plataforma de lluita política enfront d'una administració represora".

La lluita més sonada ha estat el Parc de la Creueta. La resta de reivindicacions han girat entorn de la pavimentació i resolució de carrers, i l'obtenció d'un casal de Joves, que no altera la construcció del barri doncs s'ubica en un local ja existent, el col·legi Balmes.

Situació actual: La Junta actual creu més en la negociació que en mobilitzacions per aconseguir les reivindicacions. L'AV reconeix que es tracta d'un barri-dormitori sense cohesió ni consciència de barri. Preocupada per fomentar l'associacionisme com a forma d'erradicar o al

menys solucionar els problemes de la delinqüència i la droga-adicció. Per això ha potenciat i està molt satisfeta de les activitats del Casal de Joves. També la preocupa la manca d'equipaments, Centre Cívic, Mercat, Ambulatori, Biblioteca, sense marcar ubicacions concretes. Proposen la transformació en Centre Cívic de l'antic "mercadillo", insuficient per les necessitats del barri i la creació d'un nou mercat. Impulsen les festes de la tardor i la festa Major, així com curses i competicions esportives, que no sols facin participar el barri, sinò també relacionar-lo amb la resta de la Ciutat.

No hi ha per tant una imatge urbanística del barri com a tal potser perquè tampoc existeix.

Una exposició el '82, pretenia resumir les necessitats i reivindicacions principals de l'AV.

Bibliografia: BARRI, nos. 1 (1982 ?), 8 (hivern 1984), 13 (hivern 86-87)

**Barris:** COLL-YALLCARCA

5 reivindicacions

**Subbarri:**

<b><u>classificació</u></b>	<b><u>inici</u></b>	<b><u>final</u></b>	<b><u>no.</u></b>	<b><u>nom reivindicació</u></b>
1.1	1.980	1.987	4	Urbanització
1.2.1	1.977	1.987	5	Carrer Lourdes
2.3.1 i 6.2.1	1.983	1.984	3	Edifici carrer Santuaris
5.1	1.981	1.983	2	semàfors
6.1.1	1.974	1.986	1	Parc de la Creuta del Coll

**Barri: COLL-VALLCARCA**

5 reivindicacions

**Subbarri:**

<b><u>classificació</u></b>	<b><u>inici</u></b>	<b><u>final</u></b>	<b><u>no.</u></b>	<b><u>nom reivindicació</u></b>
6.1.1	1.974	1.986	1	Parc de la Creuta del Coll
1.2.1	1.977	1.987	5	Carrer Lourdes
1.1	1.980	1.987	4	Urbanització
5.1	1.981	1.983	2	semàfors
2.3.1 / 6.2.1	1.983	1.984	3	Edifici carrer Santuaris

m.s.u.

## Reivindicacions

1

Barri: Coll

AAVV: Coll-Vallcarca

Sub barri: Coll

Dates: **inici** 1.974  
**final** 1.986

**nom reiv.:** Parc de la Creuta del Coll

**emplaçament:** c/. Castellterçol, Morató, Taradell, pge. Manlleu.

**demanat:** municipalització i acondicionament com a parc urbà.

**aconseguit:** un gran parc.

**balanç veïns:** **quantitatiu:** 100%  
**formal:** satisfactori, malgrat les denúncies dels defectes constructius. Es molt utilitzat.

**pendent:** acabar la repoblació i el passeig de Ronda que uneix la vessant del Coll amb la de Taixonera.

**classificació:** 6.1.1

**resultat:** augment patri. municipal: zones verdes i equipaments. Recony.

**descripció** Si bé tota la zona del Turó, de propietat particular, esta- va prevista com a zona verda, una part havia estat retallada per la construcció de grans blocs de pisos. Quan començaren a correr rumors de la utilització de la part superior com aparcament de camions, els veïns organitzen tasques de vigilància per impedir el projecte. Més tard pretenen instal·lar-s'hi el Futbol Club Vallcarca i equips esportius particulars. Es realitzen presions i gestions per aconseguir que l'Ajun- tament compri els terrenys i els acondicioni. Es construeixen instal· lacions esportives i la Plaça de Tona. '82 presentació del projecte del parc, inici de les obres de la 1ª fase, polèmiques. '86 inauguració, fra- cassos constructius. El Parc està comportant la remodelació de tota la zona.

**fonts informació:** Barri nº 1 i 13 / AV.



m.s.u.

## Reivindicacions

2

**Barri:** Coll-Vallcarca

**AAVV:** Coll-Vallcarca

**Sub barri:**

Dates: **inici** 1.981

**final** 1.983

**nom reiv.:** semàfors

**emplaçament:** Ntra. Sra. del Coll, xamfrà Castellterçol

**demanat:** un semàfor.

**aconseguit:** un semàfor.

**balanç**

**quantitatiu:** 100%

**veïns:**

**formal:** satisfactori.

**pendent:** Ø

**classificació:** 5.1

**resultat:** semaforització.

**descripció:** punt negre del Pg. Les aceres són estretes, on coincideix una cabina telefònica i una bústia, obligant a baixar de l'acera als peatons. Sovint hi han accidents. Els veïns, tallen el trànsit i presionen a través de l'AY.

**font informació:** Barri nº 82.

m.s.u.

## Reivindicacions

3

Barri: Coll

AAVV: Coll-Vallcarca

Sub barri:

Dates: **inici** 1.983

**final** 1.984

**nom reiv.:** Edifici carrer Santuaris

**emplaçament:** c/. Santuaris

**demanat:** parar les obres d'un edifici il.legal// ús públic:llar de jubilats, local social i d'espectacles i possible ampliació Escola Coves d'en

**aconseguit:** l'Ajuntament compra l'estructura i acaba la construcció i el destinarà a ús públic no acabat de determinar.

**balanç**

**quantitatiu:** 100%

**veïns:**

**formal:** satisfets per la municipalització malgrat que l'utilització revertirà en el barri del Carmel.

**pendent:**

acabar la construcció i adjudicar usos.

**classificació:** 2.3.1 / 6.2.1

**resultat:** supressió il.legalitat. Augment patr. municipal:equipaments.

**descripció:** Els veïns reaccionen davant les il.legalitats d'un edifici que ocupava fins i tot una part de la voravia, i el voladiu de la 1ª planta quedava sobre la via pública. Els veïns es mobilitzen per parar les obres i aconseguen que l'Ajuntament ho compri, i el reconverteixi per usos públics.

**font informació:** Barri /Josep Mª Riera.

m.s.u.

## Reivindicacions

4

Barri: Coll-Vallcarca

AAVV: Coll-Vallcarca

Sub barri: Vallcarca

Dates: **inici** 1980

**final** 1987

nom reiv.: Urbanització

emplaçament: c/. Farigola, Balears i Baixada Solanell.

demanat: asfaltat.

aconseguit: asfaltat i...

balanç

**quantitatiu:** 100 %

veins:

**formal:** satisfactori

pendent:  $\emptyset$

**classificació:** 1.1

**resultat:** urbanització.

**descripció:** carrers en molt mal estat, i reivindicats entre d'altres des de sempre per l'AV. Les gestions dels veïns ara han aconseguit resultat.

font informació: AV.

m.s.u.

## Reivindicacions

5

Barri: Coll

AAVV: Coll-Vallcarca  
Penitents-Taixonera  
Carmel

Sub barri: Coll

Dates: **inici** 1.977  
**final** 1.987

**nom reiv.:** Carrer Lourdes

**emplaçament:** c/.Lorda (o Lourdes)

**demanat:** remodelació del carrer.

**aconseguit:** la remodelació.

**balanç veïns:** **quantitatiu:** 100%  
**formal:** satisfactori.

**pendent:** acabar les obres.

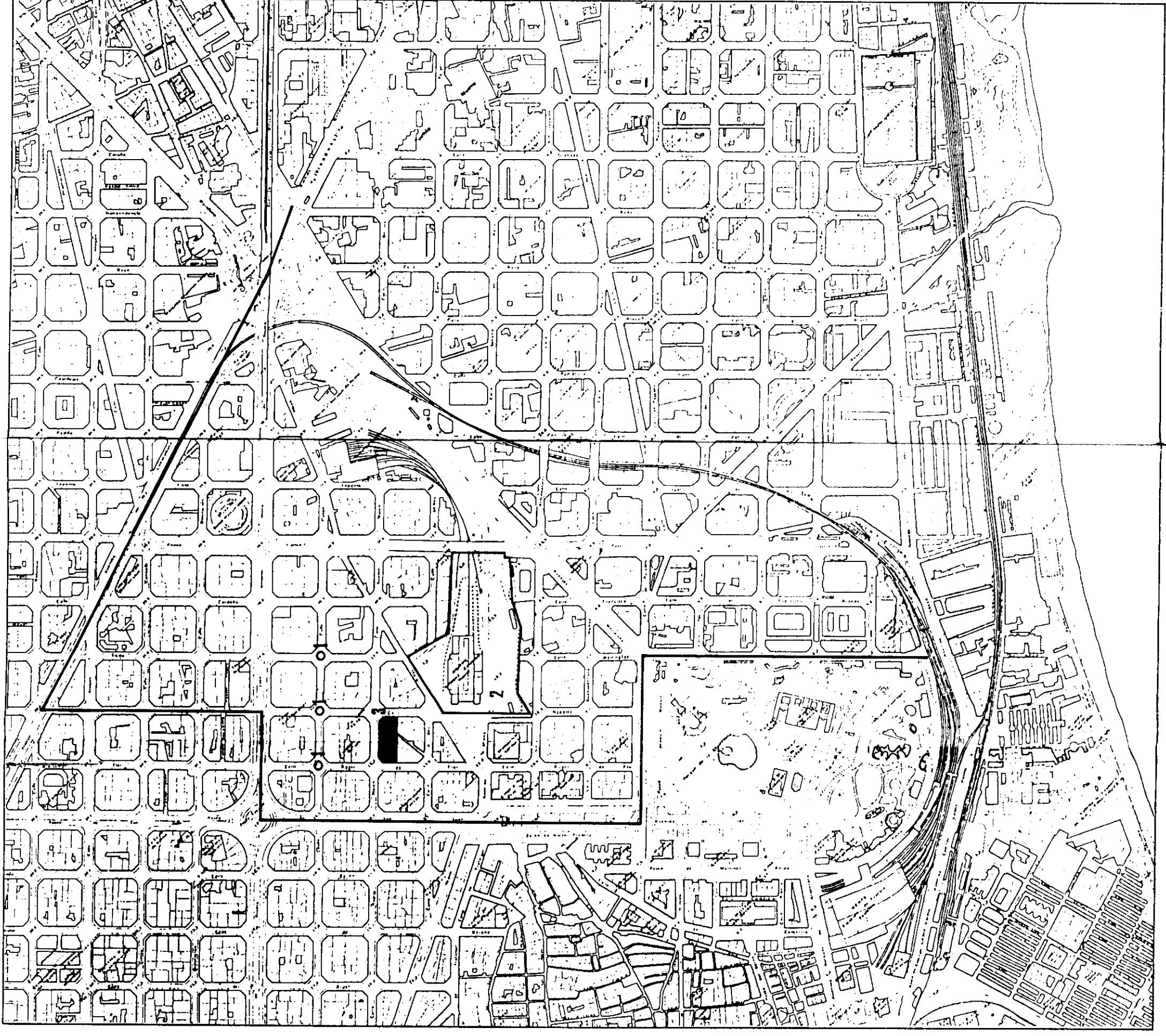
**classificació:** 1.2.1

**resultat:** comunicar els dos barris.

**descripció:** Queixes des de fa anys dels veïns a l'Ajuntament. Al can- viar de districte de Gràcia a Horta encara es retarda més. Problemes amb els talusos que obligaven a un recorregut de 500 mts. per carrers estrets, al no permetre la continuïtat de Ntra. Sra. del Coll en un tram de 30 mts. La falta de direcció i control de les obres davant la indife- rència dels veïns, arriben a provocar l'accident d'un camió. Això des- perta als veïns que realitzen talls de la circulació en tot el sector fins aconseguir de l'Ajuntament que agilitzi les expropiacions necessaries i modifiqui el projecte inicial.

**font informació:** Butlletí Barri (Coll-Vallcarca) nº 13 /AV.Coll-Vallcarca

## **Fort Pius - Parc**



Realitzat en un 100%



Realitzat en un 50%



Per aconseguir

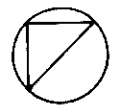


M.S.U. a Barcelona.

FORTRIUS I PARC

E: 1/10.000

Gener 1988.



DC

# M. S. U.

## INFORMACIONS ASSOCIACIONS DE VEINS

**Associació de Veïns: Fort Pienc**

Origen: 1976

Legalitzada: 16-9-1976

Barri: L'Eixample

Límits: Pont de Marina - Ali-Bey - Ausias March - Plaça de les Glòries Catalanes - Diagonal - Nàpols - Gran Via - Passeig de Sant Joan - Passeig Pujades - Meridiana

Informant: Antonio Andreu Yustos, president

Data:

Associacions generades: Ø

Col·laboradors tècnics: no es té coneixement de cap il·ligat a les reivindicacions.

Inici: Gent del barri potenciada pel PSUC. Grup de professionals, predomini de metges, amb plantejaments molt avantçants que anaven molt més enllà de la mentalitat del veïnat. Vocalia de dones molt activa. Molt polititzats.

Adopten el nom de Fort-Pienc, que era el de la barriada de cases construïdes, sobre l'eix de la Carretera de Ribes, en torn d'una fortalesa construïda per la defensa de la ciutat, amb el nom de FUERTEPIEDRA (1719) i que fou enderrocada després de la Ciutadella, per la seva poca utilitat. i es delimita un àmbit.

Justifiquen la seva creació per la necessitat de què els veïns "fossin conscients de la seva problemàtica i contexte i estiguessin a l'aguait davant dels canvis urbans i socio-econòmics que s'està operant.....S'inicia un estudi del barri en el seus amples aspectes: urbà, cultural, escolar, serveis i equipaments, etc." La vocalia d'urbanisme té quatre camps d'acció: Investigació (informació que afecti el barri en matèria urbanística), Fiscalització (control d'accions que atemptin contra els interessos de qualsevol veí), Propostes (quan siguin necessàries), Denúncia (fer públiques les dades d'irregularitats descobertes).

En l'escassa documentació disponible només apareix com a problema concret els terrenys de l'Estació del Nord.

L'activitat dura pocs anys. Amb la democràcia, es produeixen baralles

entre PSC i PSUC. I el 80 es produeix una forta davallada.

Situació actual: El barri segueix essent un conglomerat de magatzems i vivendes, que s'ha densificat fortament. Ara consideren que estan en una nova etapa. En un en estat deplorable han continuat mantenint algunes activitats com un esplai i algunes festes populars. Voldrien donar-li més impuls però no troben massa resposta veïnal tot i que els problemes del barri continuen: mal comunicats, sense espais de reunió.

Els preocupa la gent jove i voldrien fer-los participar, encara que no acaven de reixir-hi.

El local de Els Transformadors, no és un espai obert a la gent del barri. E sun equipament de ciutat amb un funcionament que no contempla els veïns. La reforma de l'estació del Nord, és una reivindicació en la qual l'Ajuntament els ha marginat. Les seves opinions no tenen cap pes i fan el que volen.

#### Bibliografia:

Circular de presentació de la Comissió Gestora. (sense datar)

Circular Associació de Veïns "Fort-Pienc". Comissió gestora.nº 1.(sense datar)



**Barri:** L'EIXAMPLE  
**Subbarri:** Fort Pius

3 reivindicacions

<b>classificació</b>	<b>inici</b>	<b>final</b>	<b>no.</b>	<b>nom reivindicació</b>
5.1	1976		1	semàfors
6.1.1/6.2.4	1977		2	Estació del Nord
6.2.2	1978	1984	3	Institut Fort Pius

m.s.u.

## Reivindicacions

1

Barri: L'Eixample

AAVV: Fort Pius

Sub barri: Fort Pius

Dates: **inici** 1976  
**final** \_\_\_\_\_

nom reiv.: semàfors

emplaçament: a) c/. Casp - Roger de Flor - Nàpols - Cerdanya  
b) Cerdanya - Marina - Sicília - Roger de Flor

demanat: a) instal·lació semàfors.  
b) coordinació semàfors

aconseguit:

balanç  
veins:

quantitatiu:  
formal:

pendent:

classificació: 5.1

resultat: \_\_\_\_\_

descripció:

font informació: A V

m.s.u.

## Reivindicacions

2

**Barri:** L'Eixample

**AAVV:** Fort Pius

**Sub barri:** Fort Pius

Dates: **inici** 1977  
**final** \_\_\_\_\_

**nom reiv.:** Estació del Nord

**emplaçament:** Antiga estació i terrenys de RENFE-Vilanova

**demanat:** recuperació de tot el conjunt com a espai públic. Parc i polisportiu.  
Oposició a vials que creuin el parc reduint la seva superfície

**aconseguit:** projecte de parc, estació d'autobusos, centre comercial i pistes esportives d'explotació privada.

**balanç veïns:** **quantitatiu** 50%  
**formal:** el projecte no satisfà als veïns, ni pel que fa a l'Estació d'autobusos: manté la servitut ni per la privatització esportiva.

**pendent:** acabament obres parc i rehabilitació estació.

**classificació:** 6.1.1 / 6.2.4

**resultat:** augment patrimoni municipal: z.v. i equip./ requalificació zona

**descripció:** La reivindicació de l'Estació i entorns per a usos públics, el control del projecte, va estar el principal motor de l'AV. No sembla que la seva opinió hagi pesat massa en la redacció del projecte municipal, tot i que probablement ha refrenat algunes propostes municipals.

**font informació:** T.E. 13-6-77/ Barcelona a cops/ AV

m.s.u.

## Reivindicacions

3

**Barri:** L'Eixample

**AAVV:** Fort Pius

**Sub barri:** Fort Pius

Dates: **inici** 1978

**final** 1984

**nom reiv.:** Institut Fort Pius

**emplaçament:** c/. Ausias March, 78

**demanat:** Institut de Batxillerat

**aconseguit:** Institut de Batxillerat

**balanç**

**quantitatiu:** 100%

**veins:**

**formal:** satisfactori

**pendent:** 0

**classificació:** 6.2.2










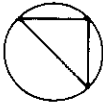
**resultat:** augment patrimoni municipal: equipaments

**descripció:** En el barri no hi havia cap centre de BUP, per això es veié com a possibilitat el solar de l'antiga caserna del Parc mòbil de la Guàrdia Civil. En quan es va enderrocar es va construir l'Institut.

**font informació:** AV.

## **Camp d'en Grassot**



		M.S.U. a Barcelona.	
		CAMP d'en GRASSOT	
  	Realitzat en un 100%		
  	Realitzat en un 50%		
  	Per aconseguir		
			DC
		E : 1/10.000	Gener 1988.

**M. S. U.**

INFORMACIONS ASSOCIACIONS DE VEÏNS

Associació de Veïns: Camp d'en Grassot

Origen:1977

Legalitzada:

Barri: L'Eixample

Límits: Passeig de Sant Joan, Travessera de Gràcia, Sardenya, Roselló, Nàpols, Provença.

Informant: Josep Anglí, president i fundador

Data:2-10-1987

Associacions generades : Ø

Col.laboradors tècnics:

Inici: En torn als problemes provocats per La Sedeta, primer pels fums i els sorolls, després per reivindicar tot el solar. Els veïns de la zona primer protesten en solitari, fins aconseguir el 1970 que es tapiessin les finestres que donaven a Sicília i Pare Claret. Al '75 contacten amb l'AV. de Sagrada Família que els recolçarà en tot moment. Davant la venda del solar conscienciació del barri que els prenen uns equipaments. Finalment en 1977, constitueixen una comissió gestora per legalitzar una A.V. pròpia, la del Camp d'en Grassot.

Denúncia de l'especulació i demanda d'un urbanisme popular.(Dossier Sedeta, pàg. 51.) "La Sedeta és nostra, del barri, perquè aquest ho ha decidit així"(pàg.70).

Situació actual: El Centre Cívic La Sedeta, està actuant actualment com animador del barri. El president de l'AV. es el director del Centre Cívic, però malgrat tot no volen renunciar a la independència de l'AV. i mantenen un local propi per les reunions, malgrat que les activitats es realitzin en als locals de La Sedeta. Molt actius en activitats culturals, classes, excursions, esplai, esports, mantenen un paper de vigilància en les reivindicacions urbanístiques pendents. El butlletí actualment és semestral.

Bibliografia: "Entre al dossier la sedeta". Novembre 77. editat per les dues Associacions.

Història del barri: (Extreta de "Tots Els Baris de Barcelona" de FABRÉ i HUERTAS).

Camp dels germans Grassot, que ha donat nom a un Passatge, estava situat en els límits del terme de Gràcia amb Sant Martí. Estava limitat pel carrer Coello (avui Pare Claret), el Torrent d'en Mariné, Còrcega i Passeig de Sant Joan. Els propietaris cedeixen terreny pels vials, l'any 1863, quan s'urbanitza el Passeig de Sant Joan. L'any 1875 es registra una protesta de veïns demanant l'enllumenat de gas del carrer, donat que paguen contribució com qualsevol altra barceloní. El 1916 encara no està obert el carrer Roselló més enllà de Pg. de St. Joan. Fins molt endavant perduraren encara horts i cabanes amb vaquers que duïen els ramats a la dreta de l'eixample per mungir-los i servir llet autèntica davant del client.



**Barri:** L'EIXAMPLE

6 reivindicacions

**Subbarri:** Camp d'en Grossot

<u>classificació</u>	<u>inici</u>	<u>final</u>	<u>no.</u>	<u>nom reivindicació</u>
6.2.1 / 6.2.2 / 6.2.4	1.970	1.984	1	La Sedeta
5.1	1.977	1.979	2	Semàfors
6.2	1.977		3	Fàbrica Alvarez Yalls
6.2	1.977		4	Fàbrica Kromschroeder
4.2.1	1.985	1.987	5	Masia Mariné
1.2.2	1.986	1.986	6	Petanques

**Barri:** L'EIXAMPLE

6 reivindicacions

**Subbarri:** Camp d'en Grassot

<u>classificació</u>	<u>inici</u>	<u>final</u>	<u>no.</u>	<u>nom reivindicació</u>
1.2.2	1.986	1.986	6	Petanques
4.2.1	1.985	1.987	5	Masia Mariné
5.1	1.977	1.979	2	Semàfors
6.2	1.977		3	Fàbrica Alvarez Yalls
6.2	1.977		4	Fàbrica Kromschroeder
6.2.1/6.2.2/6.2.4	1.970	1.984	1	La Sedeta

m.s.u.

## Reivindicacions

1

**Barri:** L'Eixample

**AAVV:** Camp d'en Grassot  
Sagrada Família

**Sub barri:** Camp d'en Grassot

**Dates:** **inici** 1970  
**final** 1984

**nom reiv.:** La Sedeta

**emplaçament:** c/. Industria - Pare Claret - Sicília - Pge. Llavallol

**demanat:** 1er. supressió de fums i sorolls.  
2on. mantenir la qualificació de zona verda.

**aconseguit:** al '70 tapiar les finestres que donen al carrer.  
'84 Rehabilitació com a Centre Cívic i Centre d'EGB i BUP, conservant part de l'edificació.

**balanç veïns:** **quantitatiu:** 100%  
**formal:** molt satisfactori. Remarquem que la conservació de la façana ha estat més cara que si s'hagués enderrocat. Funciona molt bé com a C. Cívic al servei dels dos barris.

**pendent:** Ø

**classificació:** 6.2.1 / 6.2.2 / 6.2.4

**resultat:** requalificació urbanística. augment equipaments.

**descripció:** '70 Protestes dels veïns afectats per les molèsties de la fàbrica aconseguixen que es tapiïn les finestres i creen una consciència reivindicativa. '74 en la 1ª informació pública del PGM La Sedeta continua com en el Pla del '53 classificada com a zona d'equipaments. '75 desafectada per presions de l'empresa. Certificat de la CMB. fent-la edificable. '76 La Caixa d'Estalvis Provincial compra el solar, en base aquesta expectativa. En l'apro- vació inicial del PGM és declarat edificable intensiu. Llicència d'obres 10-12-76 per edificar 3-4 plantes de soterranis, planta baixa i entresol amb locals comercials i 7 plantes vivendes. La Caixa proposa la instal·lació d'una Llar de Jubilats i un local de 400m pels veïns que realitzen accions de tota mena, des del '75 amb el suport de l'AV. S. Família i des del '77 amb Camp d'en Grassot. '77 l'Ajuntament compra 2/3 parts. Els veïns ho accepten sense renunciar però a la resta i investiguen l'estat interior de la fàbrica per si es pot aprofitar. S'aprova en assemblea conservar la nau del c/. Sicília. En Solans proposa a canvi de zona verda conservar també la zona del carrer Indústria per ubicar-hi el B.U.P. Finalment s'aconsegueix tot el solar.

**font informació:** Barcelona a cops./ Mundo diario, Avui i Tele-Expres (25-5-77) (2, 5 i 10- 6-77) (14 i 27- 7-77) / Dossier Sedeta Novbre. 77. / Josep Anglís.

m.s.u.

## Reivindicacions

2

Barri: L'Eixample

AAVV: Camp d'en Grassot

Sub barri: Camp d'en Grassot

Dates: inici 1.977

final 1.979

nom reiv.: Semàfors

emplaçament: c/. Indústria

demanat: semàfors

aconseguit: tots els que hi han al carrer

balanç

quantitatiu: 100 %

veïns:

formal: satisfactori

pendent: ∅

classificació: 5.1

resultat: semaforització.

descripció: accions diverses de protesta dels veïns per la perillositat del carrer Indústria.

fonts informació: Barcelona a cops. / Josep Anglí.

m.s.u.

## Reivindicacions

3

**Barri:** L'Eixample

**AAVV:** Camp d'en Grassot

**Sub barri:** Camp d'en Grassot

Dates: **inici** 1977  
**final** \_\_\_\_\_

**nom reiv.:** Fàbrica Alvarez Valls

**emplaçament:** c/. Roselló - Sicília

**demanat:** municipalització i ús públic del solar.

**aconseguit:**

**balanç veïns:**

**quantitatiu:**  
**formal:**

**pendent:** tot. Hi han negociacions per edificar deixant un pati públic.

**classificació:** 6.2

**resultat:** \_\_\_\_\_

**descripció:** Fàbrica abandonada que segons el PGM. havia de ser zona d'equipaments.

**fonts informació:** Dossier La Sedeta / Josep Anglí

m.s.u.

## Reivindicacions

4

**Barri:** L'Eixample

**AAVV:** Camp d'en Grassot

**Sub barri:** Camp d'en Grassot

**Dates:** **inici** 1.977

**final** \_\_\_\_\_

**nom reiv.:** Fàbrica Kromschroeder

**emplaçament:** c/. Indústria - Sicília - Córcega

**demanat:** mantenir la qualificació del PGM. com a zona verda. Actualment un polisportiu

**aconseguit:**

**balanç  
veïns:**

**quantitatiu:**

**formal:**

**pendent:** poli-esportiu.

**classificació:** 6.2

**resultat:**

**descripció:** Fàbrica en la que encara s'hi treballa. Es va acceptar que no hi hagués zona verda a La Sedeta pensant en les possibilitats d'aquest solar afectat. Avui es proposa la construcció d'un polisportiu en la part que l'empresa està disposada a cedir a l'Ajuntament.

**font informació:** Dossier Sedeta. / Josep Anglès.

m.s.u.

## Reivindicacions

5

**Barri:** L'Eixample

**AAVV:** Camp d'en Grassot

**Sub barri:** Camp d'en Grassot

**Dates:** inici 1.985

final 1.987

**nom reiv.:** Masia Mariné

**emplaçament:** c/. Roselló - Sicília - Nàpols

**demanat:** conservació i arrenjament

**aconseguit:** està restaurada.

**balanç veïns:**

**quantitatiu:** 100%

**formal:** satisfactori

**pendent:** ∅

**classificació:** 4.2.1

**resultat:** conservació patrimoni

**descripció:** Es tracta d'una supervivent de les antigues masies del barri que es trobava en estat deplorable. Els veïns han reclamat el seu arrenjament i a la llarga la seva permanència evitat enderrocaments per ruïna.

**font informació:** Josep Anglís.

m.s.u.

## Reivindicacions

6

**Barri:** L'Eixample

**AAVV:** Camp d'en Grassot

**Sub barri:** Camp d'en Grassot

Dates: **inici** 1.986

**final** 1.986

**nom reiv.:** Petanques

**emplaçament:** Passeig de St. Joan entre Indústria i Pare Claret.

**demanat:** camps de petanca per reanimar el tram del passeig.

**aconseguit:** les instal·lacions per petanca

**balanç**

**quantitatiu:** 100%

**veins:**

**formal:** satisfactori.

**pendent:**  $\emptyset$

**classificació:** 1.2.2

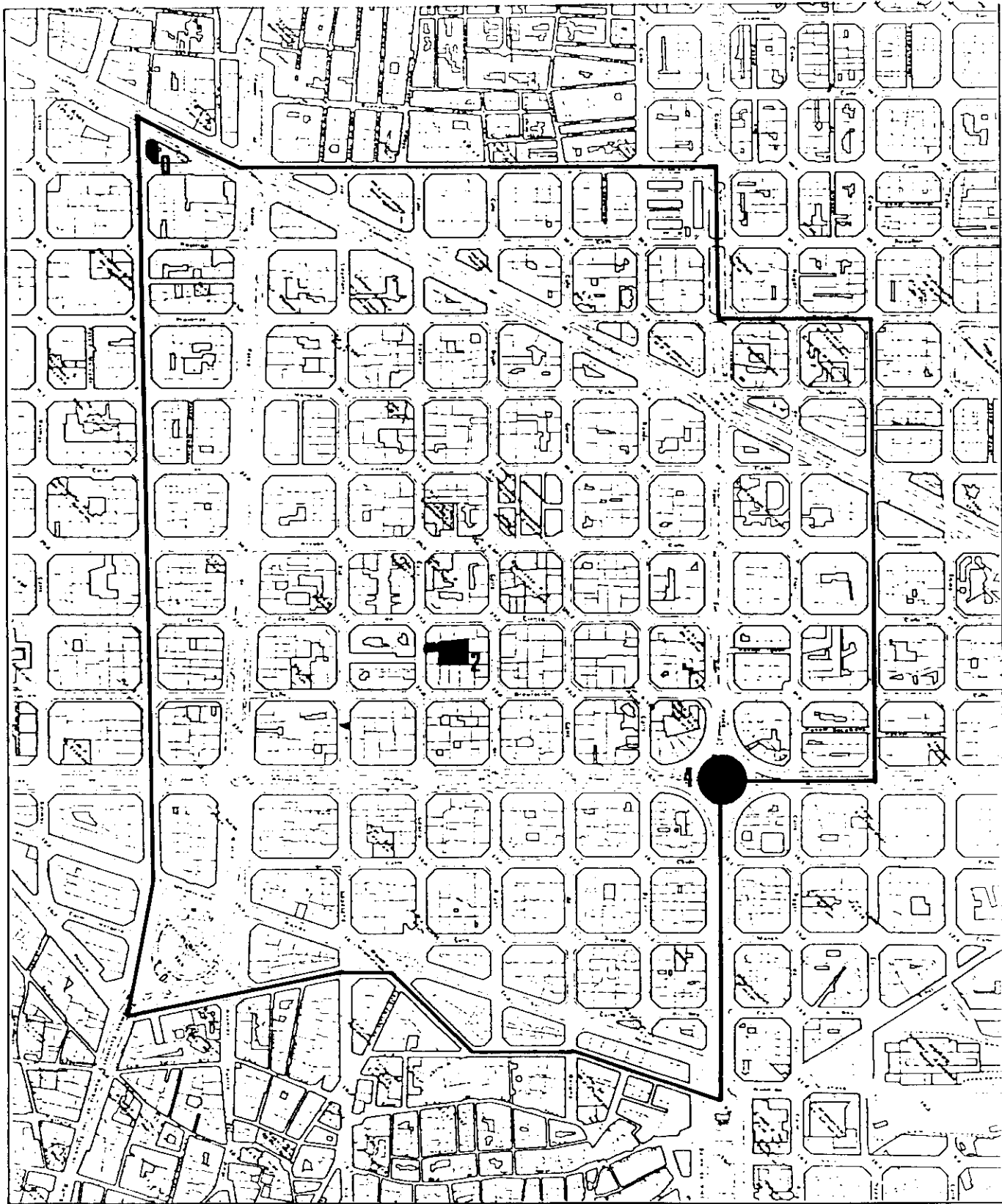
**resultat:** optimitzar l'ús d'un sector del passeig.










**descripció:** Aquest tram de Passeig de St. Joan, a diferència d'altres amb instal·lacions infantils o més ajardinats, estava molt mort. A fi d'animar-lo l'AY. proposa i aconsegueix de l'Ajuntament la instal·lació de petanques.

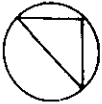
**font informació:** Josep Anglí



## **La Dreta de l'Eixample**



			Realitzat en un 100%
			Realitzat en un 50%
			Per aconseguir

M.S.U. a Barcelona.	
EIXAMPLE DRETA	
E : 1/10.000	Gener 1988.
	DC

# M. S. U.

## INFORMACIONS ASSOCIACIONS DE VEÏNS

Associació de Veïns: Dreta Eixample

Origen:

Legalitzada: 1974

Barri: L'Eixample

Límits:

Informant: alguns socis de manera informal.

Data: Setembre 1987

Associacions generades: Hem trobat referències a una AV Passeig de Sant Joan, funcionant l'any 1975, en relació a la plaça Tetuan. En tot cas no està vinculada a la FAV ni n'estava el 1979 (durant la 1ª assemblea). Tampoc s'han trobat dades sobre la seva localització ni àmbit. Sembla que fou generada des de l'AV de la Sga. Família abans que per la que comprenia la seva zona és a dir la Dreta de l'Eixample.

Col·laboradors tècnics: Ø

Inici: Suposem que l'AV. sorgeix com a fruit del moment expansionista i optimista de les AV. sense grans qüestions a reivindicar. No hi han instal·lacions industrials susceptibles d'esdevenir espais lliures i comunitaris. Les grans operacions especulatives ja havien estat fetes, com el Col·legi de Loreto, i pot incidir solament en una defensa del patrimoni, en una zona en que realment els edificis notables ja estan catàlogats. Les reivindicacions que es coneixen sorgeixen més d'altres instàncies que de la pròpia Associació. El tema de major transcendència ciutadana ha estat la Plaça Tetuan, que ha configurat la plaça més important del barri, però sense incidir en la seva estructura. No obstant la reivindicació inicial va sorgir d'una Comissió Ciutadana per la reinstal·lació del monument al Dr. Robert en el seu antic emplaçament, la Plaça Univesitat, per la qual cosa s'hi sumaren en un principi l'AV. de St. Antoni. Quan descartats aquest i altres emplaçaments, es decideix la ubicació actual, s'entra amb conflicte amb els interessos dels veïns de la zona, que veuen ocupar l'única plaça del sector.

Un altre tema que podria haver estat remodelador del barri és l'ajardinament i ús de l'interior de les illes, a partir de l'acondicionament de la Torre de les aigües. La reivindicació en aquest cas, tampoc va sorgir de l'AV, sinó dels veïns de la mansana dins la qual es trobava la torre. Van ser aquests veïns qui van impulsar les negociacions entre la propietat i

l'Ajuntament, recolçats en alguns moments per l'AV. i en altres enfrontats amb ella. La resolució formal del jardí va estar més aviat criticada pels veïns directament implicats. L'expansió de l'experiència, recollit en el pla de protecció de l'Eixample sembla aparçada de moment.

Finalment Can Serra tampoc va estar en el seu moment una reivindicació veïnal, més que en els darrers temps i sembla portada la reivindicació directament des de la FAV. Una vegada més es confirmaria la inexistència de barri.

Situació actual: Associació amb molt poca activitat. El primer contacte s'estableix amb un grup de veïns que estan preparant la Festa Major, i per tant no poden entretenir-se en donar gaire informació. Assenyalen però que no tenen grans temes urbans. Sols algunes qüestions de defensa de Patrimoni, pels edificis modernistes. Es queda per després de la Festa i però no s'aconsegueix posteriorment connectar amb l'Associació.

En l'únic document directament aconseguit, el programa de la festa de l'any 87, la Junta s'adreça a un barri "tan poc festiu, tan poc participatiu, tan poc reivindicatiu".

Si considerem que es la zona de Barcelona que ha disfrutat d'un nivell més alt d'urbanització, que no ha estat mai propiament «un barri», que avui presenta una majoria de població envellida, que des de fa una pila d'anys pateix un fort procés de terciarització, amb un gran nombre d'habitaques convertits en oficines i amb, és fa difícil pensar en el poder de convocatòria d'una AV. De quins veïns?

La manca de contacte ha impedit documentar més reivindicacions en el cas que n'hi hagin hagut.

Bibliografia: Ø a través de l'AV.

**BARTI: L'EIXAMPLE**

3 reivindicacions

**Subbarri: Dreta de l'Eixample**

<u>classificació</u>	<u>inici</u>	<u>final</u>	<u>no.</u>	<u>nom reivindicació</u>
4.1	1.966	1.987	0	Can Serra
4.2.2	1.974	1986	4	Monument Dr. Robert
6.1.2		1987	2	Torre de les Aigües

m.s.u.

## Reivindicacions

0

**Barri:** L'Eixample

**AAVV:**   
COAC, Amics de la Ciutat  
i premsa.

**Sub barri:**

Dates: **inici** 1.966  
**final** 1.987

**nom reiv.:** Can Serra

**emplaçament:** Rambla Catalunya, 126

**demanat:** que s'inclogui de nou l'edifici en el catàleg. I que no s'enderroqui.

**aconseguit:** mantenir la part de l'edifici originaria de Puig i Cadafalch. Millorar l'edifici pantalla del darrera.

**balanç veïns:** **quantitatiu:** 75%  
**formal:** Dividida l'opinió pública ciutadana. Criticada la solució per les AAVV, a través de la FAV denunciat el nou edifici per excés d'alçada.

**pendent:**

**classificació:** 4.1

**resultat:** mantenir patrimoni arquitectònic.

**descripció:** 1966. Les religioses propietaries de l'edifici, solliciten l'exclusió del catàleg i el venen a una Immobiliaria.  
'71 el COACB compareix com a part afectada. Intervencions del Ministeri d'Educació i Ciència, que l'inclou de nou en el catàleg amb data 2-7-74.  
'75, s'accepta un nou projecte que permet enderrocar els afegits posteriors que no pertanyen a la construcció original i construir un edifici pantalla al redera. Davant de la pèssima qualitat del projecte es pacta un nou a realitzar amb en Correa. [en l'expedient del Col.legi no s'apareix però, cap document referent a aquesta nova proposta. Ultims documents, incluint el projecte del '75, del '76.]  
No hi han accions dels veïns, sols la reacció es produirà quan s'inaguri com a nova seu de la Diputació.

**fontes informació:** Expedients Arxiu Històric del COACB. En la Premsa no consten accions dels veïns.

m.s.u.

## Reivindicacions

2

**Barri:** L'Eixample

**AAVV:** Dreta de l'Eixample

**Sub barri:** Dreta de l'Eixample

Dates: **inici** \_\_\_\_\_  
**final** 1987

**nom reiv.:** Torre de les Aigües

**emplaçament:** Llúria, Consell de Cent, Bruc, Diputació.

**demanat:** conservar la Torre de les Aigües acondicionant com a espai públic l'interior de l'illa.

**aconseguit:** Conservació de la torre. Urbanització del patí interior i obertura al públic

**balanç veïns:**

**quantitatiu:** 100%

**formal:** la resolució de l'espai no satisfà als veïns de l'illa, promotors de la reivindicació. A més consideren que se'ls va marginar del programa d'usos i del projecte.

**pendent:** Ø

**classificació:** 6.1.2

**resultat:** Obrir per l'ús de la ciutat una mansana Cerdà.

**descripció:** Els veïns de l'illa on s'ubica l'antiga Torre de les Aigües es mobilitzen per mantenir la construcció en el moment que ha perdut el seu ús. Aconsegueixen interessar-hi a l'AY, i potenciar las negociacions entre Ajuntament i propietaris de la Torre. Campanya de Premsa. Discrepancies entre AY i veïns directament implicats. Finalment projecte i realització de l'Ajuntament sense participació dels promotors.

**font informació:**.....Primer curs d'intervenció ambiental.

m.s.u.

Reivindicacions

4

Barri: L'Eixample

AAVV: Sant Antoni, Dreta Eixample i Passeig de St. Joan FAD i Com.Ciutadana.

Sub barri: Dreta Eixample

Dates: **inici** 1974  
**final** 1986

nom reiv.: Monument Dr. Robert

emplaçament: originariament a Plaça Universitat. Actualment a Plaça Tetuan.

demanat: que es retorni el monument a l'antic emplaçament a la plaça Universitat.

aconseguit: la reconstrucció a la Plaça Tetuan.

balanç **quantitatiu**: 100%

veïns: **formal**: poc satisfactori: s'accepta l'emplaçament com a mal menor: la resolució de la plaça no convenç als usuaris.

pendent:

classificació: 4.2.2

resultat: remodelació de la plaça

**descripció**: L'AV. de St. Antoni, s'adhereix a la Comissió ciutadana per la restauració del monument, ja que originariament estava ubicat en el seu barri. El decidir-se la ubicació a Plaça Tetuan intervenen les AAVV de la Dreta de l'Eixample i la de Passeig de Sant Joan, creada a partir de la problemàtica generada per la lentitud de les obres que inutilitza la plaça durant anys.

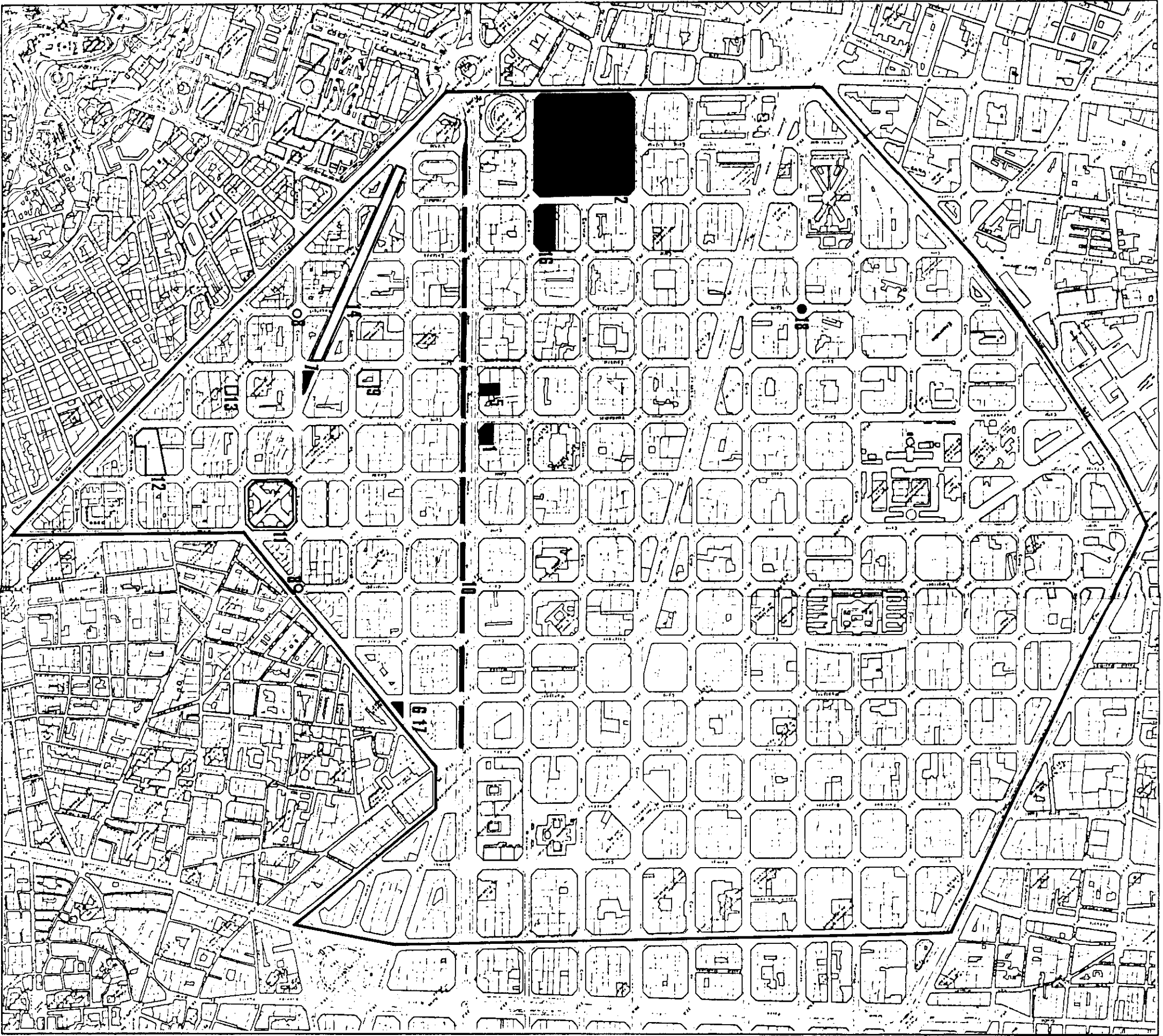
En aquest cas les aavy no són les promotores de la reivindicació.







fontes informació: AV. St. Antoni, butlletí març75



**L'Esquerra de l'Eixample**

**Sant Antoni**



	<b>E : 1/10 000</b>	<b>Gener 1988</b>
<b>EIXAMPLE ESQUERRA</b>		
<b>M S U a Barcelona</b>		
	<b>Per aconseguir</b>	
		
	<b>Realitzat en un 50%</b>	
		
	<b>Realitzat en un 100%</b>	

M. S. U.

INFORMACIONS ASSOCIACIONS DE VEINS

Associació de Veïns: Esquerra de l'Eixample

Origen: 1974

Legalitzada: 1977

Barri: L'Eixample

Límits: Infanta Carlota, Diagonal, Balmes, Gran Via, Tarragona.

Informant: Rosa Alabart

Data: Octubre 1987

Associacions generades: Parc de l'Escorxador.

Col.laboradors tècnics: Jordani, arquitecte.

Inici: Comissió de barri el '74, amb forta presència del PSUC genera l'AV. públicament el gener del '75 Miquel Caminal escriu en el butlletí commemoratiu dels 10 anys que "ningu va ser-ne el fundador", les "associacions de veïns esdevenien canals d'expressió de les aspiracions populars i ciutadanes. La creació d'una nova entitat per exemple d'una nova associació de veïns, era una manera d'eixamplar l'exigència democràtica i d'institucinalitzar la participació ciutadana de cara un futur no llunyà"... "com es muntava una associació de veïns...ho tenia més fàcil aquell que pogués comptar amb amics, amb la parroquia i amb «el» partit"... "no teniem totalment definits els límits territorials de la nostra associació ni tampoc la seva denominació".

Les primeres reunions es fan a la Parroquia de Sant Josep Oriol, col.laboració amb la de Sant Isidor que pensaven en crear la del Ninot. D'ambdues sorgeix la proposta d'Esquerra de l'Eixample. Els bombillaires els proposen una associació a l'extrema esquerra de l'eixample "allí tindriem prou motius de queixa... l'escorxador, la presó, etc." De tota manera les primeres activitats de la comisió gestora anaren encaminades més aviat cap a temes culturals, en defensa de la llengua, de la llibertat d'expressió, projectes per l'escola pública, deficiències sanitàries, per la gent gran i pels joves.

Dificultats de legalització pel nom genèric. Les activitats es centraran en torn de les lluites per l'escorxador.

Situació actual: Al '85 els veïns definien el barri al "Butlletí 10 anys" com

a ben definit, amb alineacions precises, força saturat, on la intervenció urbanística passa no tant pel disseny d'actuacions noves o remodelacions sinó per la conservació del patrimoni, la regulació dels volums edificables i sobre tot per la definició d'uns serveis que cal oferir al veí, i d'un programa de realitzacions.

Avui els mateixos d'anys enrera van a l'Ajuntament a pactar amb uns polítics elegits i amb uns tècnics que no cobren sota ma, sense el suport d'unes pancartes al redera.

A nivell urbanístic les lluites han estat plantejades sobre temes puntuals, centrades principalment sobre l'Escorxador i la casa Golferichs i amb gran rerefons polític. Avui, l'Associació pateix un cert desencant, després del triomf inicial d'aquestes dues reivindicacions, que podem situar entre les que tingueren en el seu moment àlgid, més ressó ciutadà, actualment encara no es coneix el destí de la Casa Golferichs i l'Escorxador ha resultat un relatiu fracàs, si més no respecte a la participació veïnal i la satisfacció dels seus desitjos, es sommiava com "una gran zona verda per fer-hi un parc amb jardí frondós, amb rosers de tots colors, mimoses daurades, desmai gronxant-se amb l'aire suau de la tarda, ginesteres, romaní, pins i roures i alguna sargantana prenent elsol, grills amb el monoten ric-rac, orenetes xisclant que travessarien el cel blau i infants que correrrien darrera una papellona de plata. Els avis tindrien un casal amb porxos i una font, pistes de basquet i patins per als joves i una plaça per fer festes, concerts i ballades i un teatre petit per als amateurs. Tot això i més eren el projectes, il·lusions, pensant en el gran espai que quedaria sense l'escorxador". Rosa Vidal (pàg.19 de Butlletí 10è Aniversari, Esquerra Eixample).

Crítiques a l'actuació de la comisió d'Urbanisme del districte que no ha facilitat la participació dels veïns (pàg. 14, butlletí octubre '85)

Bibliografia: Butlletí Associació de Veïns de l'Esquerra de l'Eixample, Juny '85, Octubre '85, Gener '86, Juny '87



m.s.u.

## Reivindicacions

1

**Barri:** L'Eixample

**AAVV:** Esquerra de l'Eixample  
Sant Antoni

**Sub barri:** Esquerra de l'Eixample

Dates: **inici** 1.973

**final** 1.988

**nom reiv.:** Casa Golferichs

**emplaçament:** Gran Via, 491, xamfrà Viladomat

**demanat:** conservació de l'edifici i la seva utilització pública.

**aconseguit:** rehabilitació de l'edifici modernista i de l'anexe. Us públic d'aquest i de la planta baixa de la Casa. Les altres plantes per la Fundació Pi-Sunyer.

**balanç** **quantitatiu:** 100%

**veïns:** **formal:** satisfactòria la restauració. Problemes de determinació d'usos.

**pendent:** inauguració i funcionament.

**classificació:** 4.2.1

**resultat:** salvaguarda i municipalització d'un edifici artístic.

**descripció:** Edifici de Rubió i Tuduri, conegut com el Xalet. Propietat d'una Ordre religiosa que el ven a Nuñez i Navarro el '72. El COAB, demana que sigui declarat monument d'interès provincial. Belles Arts es pronuncia en contra. Des del '73 accions de les AAVV, reivindicant-lo i exigint protecció contra el vandalisme. '75 adquisició municipal del Xalet a canvi compensacions de volum solars colindants. Exposició d'informació històrica, i recollida de propostes de destí. '77 proposta AV. Casa de Cultura regida per un patronat: Biblioteca, Sales de conferències, exposicions, esbarjo jubilats, activitats manuals. Alegacions contra la compensació de volums que permet 15 plantes i façana sobre el Xalet. '86 Concurs per la remodelació, participació AAVV.

**font informació:** Arxiu històric COAB / Barcelona a cops / La Lucha de Barrios (Pàg.39-40) / Cau 34 / Butlletins AV. Nbre.73-Juny74-Ocbr.75 (cronologia completa).

m.s.u.

## Reivindicacions

2

**Barri:** L'Eixample

**AAVV:** Esquerra de l'Eixample  
Sant Antoni

**Sub barri:** Esquerra de l'Eixample

**Dates:** **inici** 1974

**final** \_\_\_\_\_

**nom reiv.:** L'Escorxador

**emplaçament:** c/. Aragó-Vilamarí-Diputació-Tarragona.

**demanat:** recuperar l'espai de l'escorxador com a zona verda i d'equipaments.

**aconseguit:** plaça, parc i pistes polisportives. Edifici per biblioteca i fonoteca en construcció, amb possibilitat d'ampliar fins el doble.

**balanç**

**quantitatiu:** 100%.

**veïns:**

**formal:** la plaça té una gran rentabilitat pel barri. El parc inacabat, pateix la falta de substrat vegetal, a més del vandalisme. Els equipaments no han estat aconseguits.

**pendent:**

els equipaments en construcció.

**classificació:** 6.1 / 6.2

**resultat:** augment zona verda i d'equipaments.

**descripció:** solar reivindicat llargament per l'AV. amb el suport del COAC i el Col·legi d'Aparelladors. Els veïns s'oposen a una primera proposta d'en Serra, per fer-hi un auditori. '77 Els veïns presenten un avant-projecte. L'Ajuntament pel seu compte convoca un concurs d'idees.

'84 les AAVV. demanen com a prioritats per la zona de serveis: Sala d'actes polivalent, polisportiu cobert, biblioteca, casal de joves, ludoteca, llar de jubilats.

Només s'aconsegueix la Biblioteca i una fonoteca, que serà gestionada i financada per la Diputació. Però es modifica la maqueta inicial obrint la possibilitat a una futura ampliació.

**font informació:** Mundo Diario(21-6-77) / La Vanguardia(18-7-77)  
Dossier a l'AV de l'Esquerra de l'Eixample. / Escrit A.V. St. Antoni del  
26-6-84

m.s.u.

## Reivindicacions

5

**Barri:** L'Eixample

**AAVV:** Esquerra de l'Eixample  
Gran Via  
Sant Antoni

**Sub barri:** Esquerra de l'Eixample

Dates: **inici** 1.974

**final** 1.986

**nom reiv.:** La Lactància

**emplaçament:** Gran Via, 475

**demanat:** conservació de l'edifici i el seu ús com equipament sanitari.

**aconseguit:** residència i casal d'avis, Francesc Layret, de gestió municipal.

**balanç** **quantitatiu:** 100%

**veïns:** **formal:** molt satisfactoria la rehabilitació. Conformes amb el canvi d'ús, voldrien una major obertura a activitats que permetessin relacionar-se els vells amb els veïns.

**pendent:** Ø

**classificació:** 4.1

**resultat:** conservació i re-utilització patrimoni municipal.

**descripció:** '76 al traslladar l'Institut Municipal de Maternologia a l'Hospital del Mar els veïns demanen un informe al Col·legi de Metges sobre la conveniència de mantenir l'edifici com equipament sanitari. Aquest respon que no sembla aconsellable mantenir uns llits obstetrics separats d'un hospital però que en cap cas s'ha d'inutilitzar per altres usos ginecològics.

**fonts informació:** Butlletí juny 74, maig 76.



m.s.u.

## Reivindicacions

16

**Barri:** L'Eixample

**AAVV:** Esquerra de l'Eixample  
Sant Antoni

**Sub barri:** Esquerra de l'Eixample

**Dates:** **inici** 1976

**final** 1986

**nom reiv.:** Les Cotxeres de Vilamarí-Diputació.

**emplaçament:** c/. Vilamarí-Diputació-Entença.

**demanat:** solar de les antigues cotxeres com a escola d'EGB i BUP.

**aconseguit:** l'escola d'EGB Joan Miró a l'angle d'Entença En construcció l'Institut al cantó de Vilamarí.

**balanç** **quantitatiu:** 100%

**veïns:** **formal:** satisfactori: excel·lents la il·luminació i els espais esportius i d'esbarjo que relligant els dos cossos. (Problemes pedagògics)

**pendent:** l'acabament del centre de BUP.

**classificació:** 6.2.2

**resultat:** re-utilització espai públic. Augment equipaments escolars.

**descripció:** els veïns reivindiquen i urgeixen la construcció en les antigues cotxeres d'una escola d'EGB i d'un Institut.

**font informació:** AAVV. Esquerra de l'Eixample i Sant Antoni.

m.s.u.

## Reivindicacions

18

**Barri:** L'Eixample

**AAVV:** Esquerra de l'Eixample

**Sub barri:** Esquerra de l'Eixample

Dates: **inici** 1.982

**final** 1.983

**nom reiv.:** Semàfors

**emplaçament:** c/. Provença - Rocafort.

**demanat:** semàfors en aquesta cruïlla.

**aconseguit:** un semàfor a la cruïlla de dalt.

**balanç**

**quantitatiu:** 0

**veïns:**

**formal:** insatisfactori. S'ha aconseguit el que no es demanava.

**pendent:**

el semàfor a on es demanava.

**classificació:** 5.1

**resultat:** semaforització.

**descripció** accions dels veïns per demanar un semàfor en aquesta perillosa cruïlla.

**font informació:** Rosa Alabart.

## M. S. U.

### INFORMACIONS ASSOCIACIONS DE VEÏNS

**Associació de Veïns: Sant Antoni**

Origen: 1968

Legalitzada:

Barri: L'Eixample

Límits: Pça. Espanya/Gran Via fins Pça Universitat/ les 2 Rondes/Paral·lel

Informant: Sr. Joan Bordetes, vocal d'Urbanisme i vice-president.

Data: 27 Abril 88

20 Setbre. 88

Associacions generades: Fundació Joan Lairisa.

Col·laboradors tècnics: Adolf Martínez i Josep Lluís Sisternas, arquitectes. Des de fa uns anys, actuen com a consultors, però la iniciativa ha partit sempre dels veïns. Han estat correctors del St. Antoni 2000 i participen en el projecte de Les Cotxeres.

Inici: "Grup de veïns que es proposaven una més real comunicació entre tots els components del Barri contribuint així a promocionar llurs inquietuts individuals i col·lectives... llurs activitats es dirigiren de bell antuvi cap a la realització d'actes de caire socio-cultural. S'anaren creant vocalies per buscar solució a problemes concrets".(Full informatiu del 6 de Juny del '75).

La primera reivindicació concreta, una Guarderia .

El PGM. afectava poc al barri i generava pocs espais públics. Partia de considerar com equipaments una sèrie de locals de propietat privada com escoles, Canòdrom, esglèsies i el cine Florida. La majoria d'afectacions projectades sobre reconversió d'usos varen saltar abans de l'aprobació definitiva del Pla.

1976 Participació en la campanya "Salvem Barcelona" amb la proposta d'un projecte de remodelació de l'Avda. Mistral i la supressió de l'aparcament a la Gran Via.

La reivindicació del Xalet, centra les manifestacions lúdiques, sorolloses i més espectaculars del barri amb col·laboració amb l'Esquerra de l'Eixample. Al costat d'altres reivindicacions urbanístiques que han quedat reduïdes a intenses gestions menys lluides externament.

El problema central del barri és la falta de solars disponibles per ús públic. Per aquest motiu l'AV. va reaccionar ràpidament a l'assabentar-se de la probable instal·lació a les cotxeres de Compte Borrell-Marquès de Campo Sagrado del Comanament Superior de la Policia. Com expressen en escrit dirigit a Mercé Sala, l'onze de Maig del 1984, l'única esperança d'equipaments està en el pocs edificis de propietat municipal del barri.

Situació actual: Actualment coordina 20 entitats. Ha generat la Fundació Joan Lairisa.

Actualment el barri està mancat d'escoles, centres d'esplai i de lleure pels jubilats i pels joves i centres d'activitats culturals i socials. També instal·lacions esportives. L'AV. organitza basicament els actes culturals i festius del barri. La participació es escasa però amb tendència a augmentar. Objectiu bàsic millorar la qualitat de vida dels seus veïns. També, cultura popular, el civisme, la comunicació i l'esbarjo.

"Sant Antoni 2000" projecte urbanístic elaborat per la vocalia d'urbanisme de l'AV. i presentat al Consell Municipal del districte el 1986. Presentat al veïnat en forma d'exposició, preten resoldre d'una manera seriosa el problema d'equipaments del barri. L'AV. va recollir les dades dels locals que podrien ser utilitzats per instal·lar-hi equipaments i que es van concretar en zones qualificades com a 17-6 i 17-7 per la C.M.B., solars i edificis municipals, solars o edificis sense ús durant molt temps, solars o edificis públics amb possibilitats de readaptació o remodelació. A cada un d'ells s'hi proposa la ubicació concreta d'un equipament: escolar, sanitari, esportiu o social i d'instrucció (teatres, auditori, biblioteca), o una zona verda. "Busquen solucions amb imaginació que demostrin al ciutadà que l'administració i els administrats sense protagonismes però amb treball poden fer coses lògiques i de profit". Veuen els equipaments com una font d'introduir al barri i als seu veïns els conceptes de ciutadania i civisme. Les activitats desenvolupades en els equipaments donen oportunitats als veïns d'arrelar-se i estimar més el seu entorn.

L'Ajuntament en aquests moments està molt receptiu a les propostes coherents que presenten els barris. A l'Eixample la relació i interconnexió entre AAVV (incluint les AA de carrers i comerciants) és molt bona i permet actuacions coordinades en les assambles de Districte. Opinen que els tècnics de la Casa Gran estan molt ben preparats, però que les necessitats del barri s'han de detectar i gestionar des del propi districte. Consideren de moment els districtes amb poca operativitat per dur realment a terme la descentralització doncs tan els regidors com els seus tècnics no tenen l'altura necessària.

Pretenen que l'Avinguda Mistral transformada en Rambla esdevingui el centre del barri, el símbol de la seva identitat que fins ara pertanyia al Mercat. L'actuació es complementa amb la peatonalització del carrer Tamarit, potenciant l'eix Pl. Espanya, Pl. Universitat.

Pel president de l'AV., Joan Isart, el barri té com a nucli el Mercat en torn el qual van creixer botigues i tallers artesanals. L'especulació dels anys 60 va acabar d'omplir els solars buits. Actualment es un barri de serveis i de gran tràfec comercial.

Creu que un barri és un troç de ciutat o poble amb una personalitat molt definida, de la gent que hi viu i de les entitats socio-cultural i d'altres que li donen aquesta personalitat. En el seu barri la gent es coneix una a l'altra i els temps moderns no han desfet encara els fils bàsics de convivència humana. El barri com a unitat bàsica de vida col·lectiva.

En l'enquesta feta pels nens de l'escola ELAIA, i reproduïda en el treball que es cita, sobre 112 respostes, 108 diuen que els hi agrada viure al barri enfront de 4 que no, però 64 no coneixien els límits del seu barri, en front dels 48 que si els sabien. Posat a resaltar els déficits les respostes més repetides han estat:

espais verds.....	25
més vigilància...	9
escoles.....	7
neteja.....	6

Avui els veïns temen que els habitatges més obsolets del barri puguin ser ocupats per marginats expulsats del Raval. En contrapartida, pensen que tal vegada podrien convertir-se en els receptors dels brocanters del Casc Antic, desplaçats en aquest cas per la revalorització que comença a fer-se notar en els immobles i botigues de la zona. Veuen com a possibilitat per animar i modernitzar el barri la seva potenciació com a centre d'anticuaris i encantistes.

#### Bibliografia:

-Butlletins de l'Associació de veïns del Barri de Sant Antoni: Novembre.1973/ Juny, novembre.74. / Març, juny, octubre. 75 / Maig, octubre.76 / Març, desembre. 77 / Novembre. 78 / Juliol 79.

-Escrits 85-86 al Consell del Districte i a l'Alcaldia.

-Estudi sobre el Barri de Sant Antoni. Treball escolar dels alumnes de 8è. d'EGB. de l'Escola ELAIA. 1983/1984.

-Pla d'equipaments " *Sant Antoni Any 2000* ". Juny 1985. Dossier publicat i guió del muntatge audio-visual.

**Barris:** L'EIXAMPLE  
**Subbarri:** Sant Antoni

12 reivindicacions

<b>classificació</b>	<b>inici</b>	<b>final</b>	<b>no.</b>	<b>nom reivindicació</b>
1.2.1	1.976	1.977	10	Recuperació Gran Via
1.2.2			17	Plaça Goya
2.1	1.974	1.975	3	Oposició al PGM
2.3.2	1.975	1976	9	Edifici de la ONCE
4.2.2	1.975	1977	6	Monument a Francesc Layret
5.1	1.978		8	Semàfors
6.1	1.979		14	Avinguda Mistral
6.1	1.984		12	Les Cobxeres de Borrell
6.1 / 6.2	1.986		15	"Sant Antoni any 2000"
6.1.1	1.975	1.979	7	Jardins de l'Alguer
6.2	1.985		13	Galletes Montes
7.1.1	1.977		11	Els Encants

**Barri: L'EIXAMPLE**  
**Subbarri: Sant Antoni**

12 reivindicacions

<b>classificació</b>	<b>inici</b>	<b>final</b>	<b>no.</b>	<b>nom reivindicació</b>
1.2.2			17	Plaça Goya
2.1	1.974	1.975	3	Oposició al PGM
4.2.2	1.975	1977	6	Monument a Francesc Layret
6.1.1	1.975	1.979	7	Jardins de l'Alguer
2.3.2	1.975	1976	9	Edifici de la ONCE
1.2.1	1.976	1.977	10	Recuperació Gran Via
7.1.1	1.977		11	Els Encants
5.1	1.978		8	Semàfors
6.1	1.979		14	Avinguda Mistral
6.1	1.984		12	Les Coberes de Borrell
6.2	1.985		13	Galletes Montes
6.1 / 6.2	1.986		15	"Sant Antoni any 2000"

m.s.u.

## Reivindicacions

**Barri:** L'Eixample

**AAVV:** Esquerra de l'Eixample  
Sant Antoni

**Sub barri:** Esquerra de l'Eixample

Dates: **inici** 1.973

**final** 1.988

**nom reiv.:** Casa Golferichs

**emplaçament:** Gran Via, 491, xamfrà Viladomat

**demanat:** conservació de l'edifici i la seva utilització pública.

**aconseguit:** rehabilitació de l'edifici modernista i de l'anexe. Us públic d'aquest i de la planta baixa de la Casa. Les altres plantes per la Fundació Pi-Sunyer.

**balanç**

**quantitatiu:** 100%

**veïns:**

**formal:** satisfactòria la restauració. Problemes de determinació d'usos.

**pendent:**

inaguració i funcionament.

**classificació:** 4.2.1

**resultat:** salvaguarda i municipalització d'un edifici artístic.

**descripció:** Edifici de Rubió i Tuduri, conegut com el Xalet. Propietat d'una Ordre religiosa que el ven a Nuñez i Navarro el '72. El COAB, demana que sigui declarat monument d'interès provincial. Belles Arts es pronuncia en contra. Des del '73 accions de les AAVV, reivindicant-lo i exigint protecció contra el vandalisme. '75 adquisició municipal del Xalet a canvi compensacions de volum solars colindants. Exposició d'informació històrica, i recollida de propostes de destí. '77 proposta AY. Casa de Cultura regida per un patronat: Biblioteca, Sales de conferències, exposicions, esbarjo jubilats, activitats manuals. Alegacions contra la compensació de volums que permet 15 plantes i façana sobre el Xalet. '86 Concurs per la remodelació, participació AAVV.

**fonts informació:** Arxiu històric COAB / Barcelona a cops / La Lucha de Barrios (Pàg.39-40) / Cau 34 / Butlletins AV. Nbre.73-Juny74-Ocbr.75 (cronològia completa).



m.s.u.

## Reivindicacions

2

**Barri:** L'Eixample

**AAVV:** Esquerra de l'Eixample  
Sant Antoni

**Sub barri:** Esquerra de l'Eixample

**Dates:** **inici** 1.974  
**final** \_\_\_\_\_

**nom reiv.:** L'Escorxador

**emplaçament:** c/. Aragó-Vilamarí-Diputació-Tarragona.

**demanat:** recuperar l'espai de l'escorxador com a zona verda i d'equipaments.

**aconseguit:** plaça, parc i pistes polisportives. Edifici per biblioteca i fonoteca en construcció, amb possibilitat d'ampliar fins el doble.

**balanç**

**quantitatiu:** 100%.

**veïns:**

**formal:** la plaça té una gran rentabilitat pel barri. El parc inacabat, pateix la falta de substrat vegetal, a més del vandalisme. Els equipaments no han estat aconseguits.

**pendent:**

els equipaments en construcció.

**classificació:** 6.1 / 6.2

**resultat:** augment zona verda i d'equipaments.

**descripció:** solar reivindicat llargament per l'AY. amb el suport del COAC i el Col·legi d'Aparelladors. Els veïns s'oposen a una primera proposta d'en Serra, per fer-hi un auditori. '77 Els veïns presenten un avant-projecte. L'Ajuntament pel seu compte convoca un concurs d'idees.

'84 les AAYV. demanen com a prioritats per la zona de serveis: Sala d'actes polivalent, polisportiu cobert, biblioteca, casal de joves, ludoteca, llar de jubilats.

Només s'aconsegueix la Biblioteca i una fonoteca, que serà gestionada i financada per la Diputació. Però es modifica la maqueta inicial obrint la possibilitat a una futura ampliació.

**font informació:** Mundo Diario(21-6-77) / La Vanguardia(18-7-77)  
Dossier a l'AY de l'Esquerra de l'Eixample. / Escrit A.V. St. Antoni del  
26-6-84

m.s.u.

## Reivindicacions

3

**Barri:** L'Eixample

**AAVV:** Sant Antoni

**Sub barri:** Sant Antoni

Dates: **inici** 1.974

**final** 1.975

**nom reiv.:** Oposició al PGM

emplaçament:

demanat: supressió de les contribucions especials. Suspensió de llicències fins l'aprovació definitiva del PGM. Control en la gestió.

aconseguit: Ø

**balanç**

**quantitatiu:** 0

**veins:**

**formal:**

**pendent:**

**classificació:** 2.1

**resultat:** Ø

**descripció:** es denuncia: l'especulació i concessió de llicències abans de la publicació del PGM que permeten construir sobre projectades zones verdes; les grans vies que tallen la ciutat; els canvis d'usos: el col·legi de Borrell - Aldama, qualificat com a edificació intensiva."

fonts informació: Butlletí AV. juny74

m.s.u.

## Reivindicacions

4

**Barri:** L'Eixample

**AAVV:** Sant Antoni, Dreta Eixample i Passeig de St. Joan FAD i Com.Ciudadana.

**Sub barri:** Dreta Eixample

Dates: **inici** 1974

**final** 1986

**nom reiv.:** Monument Dr. Robert

**emplaçament:** originariament a Plaça Universitat. Actualment a Plaça Tetuan.

**demanat:** que es retorni el monument a l'antic emplaçament a la plaça Universitat.

**aconseguit:** la reconstrucció a la Plaça Tetuan.

**balanç**

**quantitatiu:** 100%

**veins:**

**formal:** poc satisfactori: s'accepta l'emplaçament com a mal menor: la resolució de la plaça no convenç als usuaris.

**pendent:**

**classificació:** 4.2.2

**resultat:** remodelació de la plaça

**descripció:** L'AV. de St. Antoni, s'adhereix a la Comisió ciutadana per la restauració del monument, ja que originariament estava ubicat en el seu barri. El decidir-se la ubicació a Plaça Tetuan intervenen les AAVV de la Dreta de l'Eixample i la de Passeig de Sant Joan, creada a partir de la problemàtica generada per la lentitud de les obres que inutilitza la plaça durant anys.

En aquest cas les aavy no són les promotores de la reivindicació.

**fonts informació:** AV. St. Antoni, butlletí març75

m.s.u.

## Reivindicacions

5

**Barri:** L'Eixample

**AAVV:** Esquerra de l'Eixample  
Gran Via  
Sant Antoni

**Sub barri:** Esquerra de l'Eixample

Dates: **inici** 1974  
**final** 1986

**nom reiv.:** La Lactància

**emplaçament:** Gran Via, 475

**demanat:** conservació de l'edifici i el seu ús com equipament sanitari.

**aconseguit:** residència i casal d'avis, Francesc Layret, de gestió municipal.

**balanç**

**quantitatiu:** 100%

**veïns:**

**formal:** molt satisfactoria la rehabilitació. Conformes amb el canvi d'ús, voldrien una major obertura a activitats que permetessin relacionar-se els vells amb els veïns.

**pendent:** Ø

**classificació:** 4.1

**resultat:** conservació i re-utilització patrimoni municipal.

**descripció:** '76 al traslladar l'Institut Municipal de Maternologia a l'Hospital del Mar els veïns demanen un informe al Col·legi de Metges sobre la conveniència de mantenir l'edifici com equipament sanitari. Aquest respon que no sembla aconsellable mantenir uns llits obstetrics separats d'un hospital però que en cap cas s'ha d'inutilitzar per altres usos ginecològics.

**font informació:** Butlletí juny 74, maig 76.

m.s.u.

## Reivindicacions

6

**Barri:** L'Eixample

**AAVV:** Sant Antoni

**Sub barri:** Sant Antoni

Dates: **inici** 1975

**final** 1977

**nom reiv.:** Monument a Francesc Layret

**emplaçament:** Plaça Goya

**demanat:** que es retorni al seu antic emplaçament a la Plaça Goya.

**aconseguit:** reimplantació del monument.

**balanç** **quantitatiu:** 100%

**veins:** **formal:** molt mal situat, és de difícil visualització, queda totalment desapercebut tapat per la vegetació i el trànsit.

**pendent:** remodelar la plaça.

**classificació:** 4.2.2

**resultat:** recuperació monument.

**descripció:** amb la pre-democràcia és reivindicada juntament amb la recuperació de tantes figures censurades. L'Ajuntament no posa pegues a retornar els símbols, sense preocupar-se massa de l'ubicació.

**font informació:** Butlletí AV. març 75

m.s.u.

## Reivindicacions

7

**Barri:** L'Eixample

**AAVV:** Sant Antoni

**Sub barri:** Sant Antoni

Dates: **inici** 1975

**final** 1979

**nom reiv.:** Jardins de l'Alguer

**emplaçament:** Av. Mistral entre Viladomat-Calabria-Tamarit.

**demanat:** remodelar la zona.

**aconseguit:** arreglar els jardinets d'acord amb els veïns.

**balanç**

**quantitatiu:** 100%

**veïns:**

**formal:** satisfactori. Molt utilitzats. L'estany construït per imposició de l'Ajuntament, va ser ràpidament substituït per un sorral.

**pendent:**

**classificació:** 6.1.1

**resultat:** re-urbanitzar zona verda

**descripció:** '75 es tracta de l'únic espai verd de la zona, petit i amb males condicions higièniques, que els veïns volen millorar.  
'76 l'AV. presenta un projecte de remodelació de l'Av. Mistral entre Viladomat i Calabria, que aconseguiria 1800m<sup>2</sup> de verd en lloc dels 1150 actuals.  
'77 aprovat per les Delegacions de Parcs i Jardins, Urbanisme i Circulació, manca l'aprovació d'Obres públiques. L'Ajuntament accepta el projecte canviant la pista de patinatge per un estany i resituant l'espai de jocs.  
'78, setembre, comencen les obres d'acord amb la major part del projecte dels veïns.

**font informació:** Barcelona a Cops / Full informatiu AV. juliol 75.  
Butlletins AV. Octubre. 76, Decembre.77, Novembre.78.

m.s.u.

## Reivindicacions

8

**Barri:** L'Eixample

**AAVV:** Sant Antoni

**Sub barri:** Sant Antoni

Dates: **inici** 1978

**final** \_\_\_\_\_

**nom reiv.:** Semàfors

**emplaçament:** c/. Tamarit xafrà Rocafort i St. Antoni.

**demanat:** semàfors

**aconseguit:**

**balanç**

**quantitatiu:**

**veins:**

**formal:**

**pendent:** continuen les negociacions.

**classificació:** 5.1

**resultat:**

**descripció:** el desviament dels vehicles que abans baixaven pel lateral de l'Av. Mistral cap Rocafort-Tamarit per anar a Viladomat junt amb l'increment de cotxes provinents de Lleida-Paral.lel, han produït en aquesta cruïlla diversos accidents amb ferits greus. Accions dels veïns demanant instal.lació de semàfors.

**font informació:** Barcelona a cops. / Butlletí AV. novbre.78

m.s.u.

## Reivindicacions

9

**Barri:** L'Eixample

**AAVV:** Sant Antoni

**Sub barri:** Sant Antoni

Dates: **inici** 1975  
**final** 1976

**nom reiv.:** Edifici de la ONCE

**emplaçament:** c/. Calabria, 66 al 76

**demanat:** 1er. aturar les obres.  
2on. compensació de verd.

**aconseguit:** Ø

**balanç veïns:** **quantitatiu:** 0  
**formal:**

**pendent:**

**classificació:** 2.3.2

**resultat:** Ø

**descripció:** L'antiga fàbrica Bassa i Pages fou enderrocada i en el seu lloc es construí l'edifici de 7 plantes i 2 soterranis de l'ONCE, quan el solar estava qualificat en el PGM com a 17-ò, zona verda. Els veïns se'n assabenten per l'anunci de la subhasta de les obres d'enderrocament. Davant la reclamació, l'Ajuntament respon que no té força moral per aturar les obres al tractar-se d'una obra eminentment social i d'equipament pel barri.

**fontes informació:** Butlletí AV. novbre.75



m.s.u.

## Reivindicacions

10

Barri: L'Eixample

AAVV: Sant Antoni

Sub barri: Sant Antoni

Dates: **inici** 1.976

**final** 1.977

nom reiv.: Recuperació Gran Via

emplaçament: Gran Via , cantó mar, entre Pl. Espanya i Pl.Universitat.

demanat: supressió de l'aparcament damunt del passeig, compensació de places de P. en d'altres carrers del barri.

aconseguit: eliminar els cotxes sobre el passeig. Recuperació places d'aparcament prohibit.

balanç **quantitatiu**: 100%

veïns: **formal**: la simple supressió d'aparcaments no ha aconseguit dinamitzar-la.

pendent: la nova proposta d'ajardinament.

classificació: 1.2.1

resultat: alliberar el passeig.

**descripció**: el passeig central, cantó mar, de la Gran Via, s'utilitzava com aparcament de cotxes. Els veïns fan gestions per recuperar-ho com a passeig. '78, alliberat de cotxes, proposen l'ajardinament d'una franja de 2 m. que separi el passeig de la via central de circulació. '87 es demana l'ajardinament per convertir-la en un eix de penetració, cap amunt i cap avall, per mitjà d'una seqüència d'activitats semanals.

font informació: Butlletins maig-ocbre. 76 / març 77 / decbre.78

m.s.u.

## Reivindicacions

11

**Barri:** L'Eixample

**AAVV:** Sant Antoni

**Sub barri:** Sant Antoni

Dates: **inici** 1977

**final** \_\_\_\_\_

**nom reiv.:** Els Encants

**emplaçament:** Mercat de Sant Antoni

**demanat:** que es mantingui el caràcter mòbil de les parades.

**aconseguit:** aplaçada la reconversió.

**balanç**

**quantitatiu:**

**veïns:**

**formal:**

**pendent:** la reestructuració.

**classificació:** 7.1.1

**resultat:** manteniment d'un entorn.

**descripció:** '77 el regidor del districte demana el parer de l'AY. sobre una sol.licitud dels encantistes per substituir les parades actuals per unes de fixes i sobre la proposta de l'Associació de Comerciants del c/. Urgell per suprimir-les.  
L'AY. s'oposa a la primera proposta perquè significaria l'ocupació permanent d'un espai d'us públic i trencaria la perspectiva modernista del mercat i el seu entorn. Igualment s'oposen a la desaparició de les parades, reivindicant el caràcter europeu d'aquest tipus de mercat.  
'87 nou disseny i redistribució de les parades que mantenint el seu caràcter no tapin el mercat quan estan tancades.

**font informació:** Butlletí març 77

m.s.u.

## Reivindicacions

12

**Barri:** L'Eixample

**AAVV:** Sant Antoni

**Sub barri:** Sant Antoni

Dates: **inici** 1984

**final** \_\_\_\_\_

**nom reiv.:** Les Cotxeres de Borrell

**emplaçament:** c/. Borrell-Campo Sagrado-Viladomat-Parlament.

**demanat:** que no s'hi instal·li el Comandament de Policia. Recuperar l'espai com a verd i la sala d'actes per ús públic. Plaça pública a "Sant Antoni 2000"

**aconseguit:** suprimida la policia, provisionalment per ús de serveis municipals.

**balanç**

**quantitatiu:**

**veïns:**

**formal:**

**pendent:** la rehabilitació per ús públic.

**classificació:** 6.1

**resultat:**

**descripció:** '84 anunci de la venda del solar municipal de 5000 m2. al Ministeri de l'Interior.  
'86 Proposta de l'Ajuntament: edifi de 16 plantes amb heliport, cedint una zona d'espai verd pel barri. Els veïns s'hi oposen al·legant: la manca de solars publicis; la situació en un indret saturat, amb carrers estrets, el que suposa un augment de perillositat pel barri; les molèsties que suposarà el projectat heliport. Recollida de signatures.  
Integrat en "Sant Antoni 2000". Darrerament els tècnics recomanen la conservació de les naus.

**fontes informació:** AV. escrits dirigits a l'Alcalde i a la FAVB.  
El Periódico 14-7-86.

m.s.u.

## Reivindicacions

13

**Barri:** L'Eixample

**AAVV:** Sant Antoni

**Sub barri:** Sant Antoni

Dates: **inici** 1.985  
**final** \_\_\_\_\_

**nom reiv.:** Galletes Montes

**emplaçament:** c/. Manso, 24

**demanat:** municipalització del local per a ús públic no determinat. Centre EGB a "Sant Antoni 2000", aprofitant l'interior de l'illa per polisportiu.

**aconseguit:** Pla especial que preveu Centre EGB, Centre civíc i plaça interior ajardinada.

**balanç veïns:**

<b>quantitatiu:</b>
<b>formal:</b>

**pendent:** realització del pla especial.

**classificació:** 6.2

**resultat:** recalificació. Augment patrimoni municipal: equipaments

**descripció:** local d'una empresa pertanyent al grup Rumasa, embargada pel govern, i actualment tancada. Els veïns pretenen a través del districte fer gestions per passar-ho a patrimoni municipal. Integrat a "Sant Antoni 2000". S'ha redactat un pla especial, que optimitza l'ús de l'illa i supera les propostes dels veïns. Pendent d'informació pública.

**fontes informació:** escrit a la presidència de Consell Municipal 21-4-85

m.s.u.

## Reivindicacions

14

**Barri:** L'Eixample

**AAVV:** Sant Antoni

**Sub barri:** Sant Antoni

Dates: **inici** 1.979

**final** \_\_\_\_\_

**nom reiv.:** Avinguda Mistral

**emplaçament:** Av. Mistral.

**demanat:** remodelació de tota la zona. Supressió dels cotxes damunt del passeig.  
Rambla a "Sant Antoni 2000".

**aconseguit:** projecte de la remodelació com a Rambla i de la peatonalització del carrer Tamarit.

**balanç**

**quantitatiu:**

**veins:**

**formal:**

**pendent:** realització del projecte.

**classificació:** 6.1

**resultat:** requalificació d'una zona

**descripció:** d'ençà de la reivindicació dels jardins de l'Alguer es va demanar la supressió d'aparcaments sobre el passeig i la seva remodelació. Integrada la reivindicació en "Sant Antoni 2000".

Es vol convertir aquest passeig en el nou centre vertebrador del barri, superant el paper aglutinador que fins ara ha jugat el mercat de Sant Antoni.

**font informació:** Butlletins AV.

m.s.u.

## Reivindicacions

15

**Barri:** L'Eixample

**AAVV:** Sant Antoni

**Sub barri:** Sant Antoni

**Dates:** **inici** 1.986

**final** \_\_\_\_\_

**nom reiv.:** "Sant Antoni any 2000"

**emplaçament:** tot el barri.  
Muntaner-Sepúlveda.

**demanat:** zones verdes i equipaments en tots els solars disponibles dels barri.

**aconseguit:** Casal d'avis en l'antiga seu del Districte i dispensari geriàtric. En vies de recuperació veure fitxes: 12, 13, 14, 17.

**balanç**

**quantitatiu:**

**veins:**

**formal:** satisfactori pel balanç global realitzat i el resso aconseguit en l'Ajuntament, malgrat haver-se perdut moltes propostes.

**pendent:**

realitzacions del projectes aprovats o en viés d'aprovació.

**classificació:** 6.1 / 6.2

**resultat:** re-utilització patrimoni municipal.

**descripció:** es tracta d'un ambiciós projecte urbanístic que ha rastrejat tots els solars o edificis, afectats, municipals o abandonats des de fa anys, per ubicar-hi els equipaments dels que està tan mancat el barri. Afecta a 22 punts, alguns d'ells antigues reivindicacions:  
ESCOLARS A: edifici passaports → Institut; escola unitaria c/. Calabria → Pre- escolar; Galletes Montes → EGB (F- 13) == SANITARI A: Avda. Paral.lel/Pça Espanya → Centre planificació familiar; dispensari c/. Sepúlveda → les. atencions geriàtriques; c/. Borrell, 22 → Centre medicina preventiva per infants. ===== ZONES VERDES: Avda. Mistral → Rambles dels barri (F- 14); Cotxeres → Pl. pública (F- 12); Pl. Goya → Pl. ús públic (F- 17); c/. Llançà, entre Gran Via i Av. Mistral → Terrassa vianants; M.C. Sagrado entre Borrell i Ronda-Terrassa vianants. === ESPORTIUS: Cinòdrom → Reconversió pavelló; Interior illa: Mansó-Yiladomat-Parlament- Calabria → pistes poliesportives (F- 13); Dipòsit FOCSA, c/. Borrell, 104 → Gimnàs ===== SOCIALS I D'INSTRUCCIÓ: Cia transports Ronda → Teatre i Biblioteca; c/. Casanova, 34 → Auditori; Distribuidor Metro Ronda → Sala polivalent; Antic Hostal St. Antoni → Biblioteca-ludoteca; c/. Calabria, 57 → Centre Joves; antiga seu del dis-

**fontes informació:** Sant Antoni 2000.

m.s.u.

## Reivindicacions

16

**Barri:** L'Eixample

**AAVV:** Esquerra de l'Eixample  
Sant Antoni

**Sub barri:** Esquerra de l'Eixample

**Dates:** **inici** 1976

**final** 1986

**nom reiv.:** Les Cotxeres de Vilamarí-Diputació.

**emplaçament:** c/. Vilamarí-Diputació-Entença.

**demanat:** solar de les antigues  
cotxeres com a escola d'EGB i BUP.

**aconseguit:** l'escola d'EGB Joan Miró a  
l'angle d'Entença En construcció  
l'Institut al cantó de Vilamarí.

**balanç** **quantitatiu:** 100%

**veïns:** **formal:** satisfactori: excel·lents la il·luminació i els espais  
esportius i d'esbarjo que relligant els dos cossos. (Problemes  
pedagògics)

**pendent:** l'acabament del centre de BUP.

**classificació:** 6.2.2

**resultat:** re-utilització espai públic. Augment equipaments escolars.

**descripció:** els veïns reivindiquen i urgeixen la construcció en les antigues cotxeres d'una  
escola d'EGB i d'un Institut.

**font informació:** AAVV. Esquerra de l'Eixample i Sant Antoni.

m.s.u.

## Reivindicacions

17

**Barri:** L'Eixample

**AAVV:** Sant Antoni

**Sub barri:** Sant Antoni

Dates: **inici** \_\_\_\_\_

**final** \_\_\_\_\_

**nom reiv.:** Plaça Goya

**emplaçament:** Pl. Goya, Ronda Sant Antoni-Muntaner.

**demanat:** remodelació de la plaça que permeti els seu ús públic i millorar la visualització del monument.

**aconseguit:**

**balanç**

**quantitatiu:**

**veins:**

**formal:**

**pendent:**

**classificació:** 1.2.2

**resultat:**

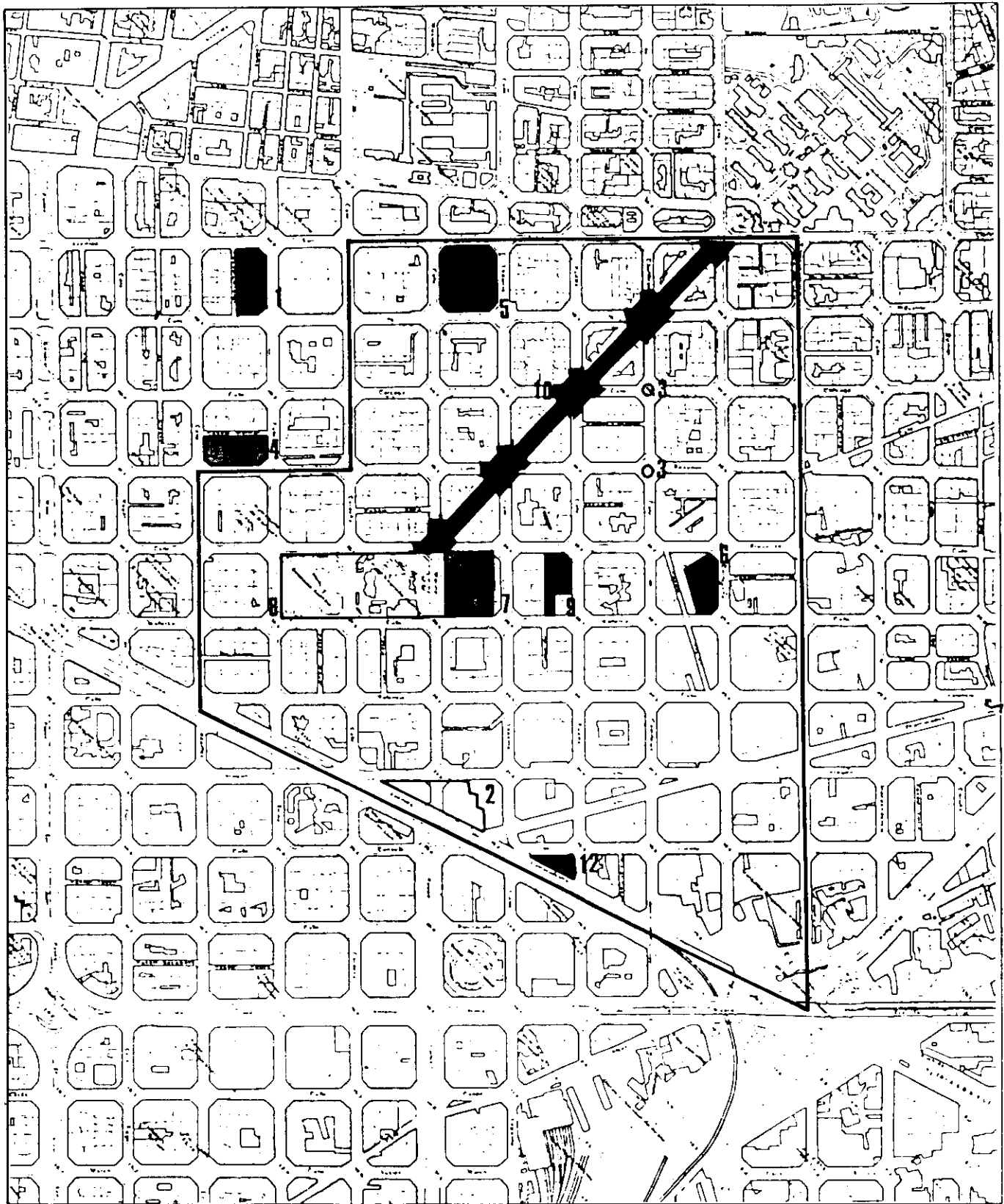
**descripció:** Es tracta del típic jardinet vallat que impedeix la seva utilització. Des de la reivindicació del monument a Frances Layret, s'ha anat demanant una re-estructuració de la plaça que permeti el seu ús públic. A partir del Sant Antoni 2000 s'inclou com a peça important de l'eix Pl. Espanya- Pl. Universitat perllongant per la Ronda el passeig iniciat en l'Av. Mistral.

**font informació:** Butlletí A.V.// Sant Antoni 2000.





# **Sagrada Familia**



	● Realitzat en un 100%	M.S.U. a Barcelona.	
	○ Realitzat en un 50%	SAGRADA FAMILIA	
	○ Per aconseguir	E : 1/10.000	Gener 1988.
			DC

**M. S. U.**

**INFORMACIONS ASSOCIACIONS DE VEINS**

**Associació de Veïns: Sagrada Família**

Origen: 17-7-1970

Legalitzada:

Barri: Eixample

Límits: Pare Claret - Dos de Maig - Diagonal - Nàpols - Roselló - Sicília.

Informant: Joan Sardá, President.

Data: Maig 1987

Associacions generades: Camp d'en Grassot, arrel de les reivindicacions.  
La Cènia, actualment sense activitat.

Col.laboradors tècnics: Assessorament esporàdic per alguns temes.

Inici: Sorgeix com associació de "bombillaires" que organitzaven la Festa Major. A partir de 1974 canalitzarà les protestes i donarà suport legal als veïns que reivindiquen "La Sedeta pel Barri". Aquesta primera reivindicació conscienciarà al barri dels déficits que pateixen.

Situació actual: Malgrat l'èxode dels polítics, l'AV. ha mantingut sempre les seves activitats, organitzant la Festa Major, cursets diversos, gestionant les reivindicacions pendents i plantejant-ne de noves. Conscients de que el barri ja està construït, té 89.250 habitants, han anat exigint petites actuacions amb la idea de dotar-lo d'illes verdes i fer-lo més habitable, com la proposta de construir una xarxa de guais per crear un passeig pels invàlids.

Funciona també com a coordinadora d'entitats del barri.

Paradoxalment la nova divisió administrativa que ha anexionat el Camp d'en Grassot a Gràcia ha deixat fora del Districte la seva reivindicació paradigmàtica: El Centre Cívic La Sedeta. En canvi el Centre Cívic del seu districte, la Casa Elizalde els cau molt lluny i els és estranya, per això segueixen sentint-se més vinculats a La Sedeta i la utilitzen més.

Bibliografia: *Entreu al dossier La Sedeta.* Novembre 77 / Circular Informativa de l'Associació de Veïns Sagrada Família. Gener-Març 1987.

**Barris:** L'EIXAMPLE  
**Subbarri:** Sagrada Família

12 reivindicacions

<u>classificació</u>	<u>inici</u>	<u>final</u>	<u>no.</u>	<u>nom reivindicació</u>
6.2.1 / 6.2.2 / 6.2.4	1.970	1.984	1	La Sedeta
6.1.1 / 6.2.4	1.974		2	Plaça Hispanitat
5.1	1.974		3	semàfor
2.3.2 / 6.1.1 / 6.2.4	1.974	1.987	4	Fàbrica Royra i Espinal
6.1.1 / 6.2.1	1.975		5	SAESA
6.2.2	1.976		6	SAFA
6.1.2	1.977	1.981	7	Plaça Gaudí
6.1.1	1.980		8	Parc Gaudí
7.1.1	1980		9	MERCAT
1.2.1	1.982	1.985	10	Rambla Gaudí
2.4.3	1.984	1987	11	Eix Mar-Muntanya
6.1.2	1.987	1.987	12	Plaça del Triangle

**Barri: L'EIXAMPLE**  
**Subbarri: Sagrada Família**

12 reivindicacions

<b>classificació</b>	<b>inici</b>	<b>final</b>	<b>no.</b>	<b>nom reivindicació</b>
1.2.1	1.982	1.985	10	Rambla Gaudí
2.3.2/6.1.1/6.2.4	1.974	1.987	4	Fàbrica Rovira i Espinal
2.4.3	1.984	1987	11	Eix Mar-Muntanya
5.1	1.974		3	semàfor
6.1.1	1.980		8	Parc Gaudí
6.1.1/6.2.1	1.975		5	SAESA
6.1.1/6.2.4	1.974		2	Plaça Hispanitat
6.1.2	1.977	1.981	7	Plaça Gaudí
6.1.2	1.987	1.987	12	Plaça del Triangle
6.2.1/6.2.2/6.2.4	1.970	1.984	1	La Sedeta
6.2.2	1.976		6	SAFA
7.1.1	1980		9	MERCAT

m.s.u.

## Reivindicacions

2

**Barri:** L'Eixample

**AAVV:** Sagrada Família

**Sub barri:** Sagrada Família

**Dates:** **inici** 1974

**final** \_\_\_\_\_

**nom reiv.:** Plaça Hispanitat

**emplaçament:** Avda. Diagonal - c/. Aragó, dividit per c/. Marina

**demanat:** zona verda i equipaments esportius.

**aconseguit:** projecte: plaça dura, zona verda, pista polisportiva.

**balanç**

**quantitatiu:**

**veïns:**

**formal:**

**pendent:**

**classificació:** 6.1.1 / 6.2.4

**resultat:**

**descripció:** En un solar buit, dividit pel carrer Marina, els veïns reclamaven instal·lacions esportives i zona verda. L'Ajuntament el 1987, presenta un projecte que recull en part les reivindicacions. A proposta de l'AV es realitzen certes esmenes que canvien la pista de bàsquet en un camp de futbol-sala i augmenten la zona verda a l'enderrocar un magatzem.

**font informació:** AV. // Butlletí Gener-Març.

Reivindicacions

m.s.u.

3

AAVV: Sagrada Família

Sub barri: Sagrada Família

Dates: inici 1974  
final

Barri: L'Eixample

nom relv: semàfor

emplacament: c/Roselló - Còrrega - Castillejos

aconseguit:

demanat un semàfor

quantitatiu:

formal:

pendent:

classificació: S.1

resultat:

descripció: el 30 de Gener els veïns comencen a tallar el trànsit durant més de tres setmanes per aconseguir un semàfor en aquesta cruïlla.

font: informació: Mundo Diario 4-5-77.



# Reivindicacions

m.s.u.

4

AAVV: Sagrada Família

Sub barri: Sagrada Família

Dates: inici 1974  
final 1987

nom reiv.: Fàbrica Rovira i Espinal

emplaçament: Sicília - Rosselló - Passatge Mariner

demanda: mantenir la qualificació de zona verda i equipaments i la seva realització.	aconseguir: aturar l'edificació intensiva. Solució mixta: zona verda amb equipaments esportius i vi-vendes.
--	---

balanç quantitatiu: 75%

veïns: formal: els veïns se senten satisfets d'haver aconseguit aturar la densificació.

pendent: acabament de les obres i ampliació de la zona verda.

classificació: 2.3.2 / 6.11 / 6.2.4

resultat: augment equipaments i zones verdes.

**descripció:** En uns terrenys propietat de la Caixa, previstos en principi en el PGM com a zona verda i equipaments, aquesta prenta edificar-hi vivendes i un supermercat, reservant tant sols una planta per pistes de bàquet. Els veïns s'hi oposen. L'Ajuntament realitza un Pla de compensació amb una solució mixta: vivendes sobre el carrer Sicília i zona verda amb dues pistes a l'aire lliure, una pel Club de bàquet Esportiu Gaudí i l'altra pública.

font: informació: Dossier A.V. / Plans cap al '92

**Reivindicacions**

**m.s.u.**

5

**Barri:** L'Example  
**Sub barri:** Sagrada Família  
**AAVV:** Sagrada Família  
**Dates:** inici 1975  
**final**

**nom reiv.:** SAESA

**emplaçament:** c/ Pare Claret - Lepant - Indústria - Marina

<b>demanat:</b> zona verda i equipaments.	<b>aconseguit:</b> 30% vivendes, resta equipaments i zona verda.
---	--

<b>balanç</b>	<b>quantitatiu:</b> 70%
<b>veïns:</b>	<b>formal:</b> considerant que es va perdre el cas a Madrid, satèl·lits per l'acord amb l'Ajuntament.

**pendent:** realització projecte.

**classificació:** 6.11 / 6.2.1

**resultat:** augment zona verda i equipaments.

**descripció:** Fàbrica propietat de Mas Baga. En el PGM qualificada com a zona verda. Mas Baga proposa 1/2 mansana edificada. Els veïns reclamen la totalitat. Recursos a Madrid durant anys. Proposta alternativa dels veïns: Mercat, zona verda i parking en concessió a SAESA. El MOPU talla a favor de Mas Baga. L'Ajuntament realitza un projecte dins dels plans de compensació, ordenant la mansana en forma de L ocupació d'un 30% per vivendes i reste zona verda i equipaments esportius. L'AV pacta l'lar de vells i casal per joves.

**fontes informació:** Dossier AV / Plans cap al 92

Barri: L'Eixample  
 Sub barri: Sagrada Família  
 AAVV: Sagrada Família  
 Dates: inici 1976 final

nom reiv: SAFA

emplaçament: c/ Cartagena - Mallorca - Pare Vilaret - Provença

demanat: escola d'EBB i poliesportiu.	aconseguit: compromís municipal d'edificar l'escola.
---------------------------------------	--

balanc quantitatiu: 100%

veïns: formal:

pendent: acabar el projecte i realitzar l'obra.

classificació: 6.2.2

resultat: augment equipaments escolars.

**descripció:** antiga reivindicació dels veïns que no tenen cap escola pública al barri. L'Ajuntament compra l'antiga Safa, qualifi cada en la 2ª aprovació del PGM com equipaments per construir-hi l'Escola i unes instal·lacions esportives que restarien obertes al barri fora de l'horari escolar. El 1986 l'Ajuntament preten solucionar el problema del Mercat traslladant-lo a aquests solaris i construint una escola al c/ Trinxant, fora dels límits del barri. Campanya pública de l'AV per impedir-ho. Finalment l'Ajuntament es compromet a la construcció de l'Escola a Safa, instal·lant-hi el Mercat provisionalment, mentre duren les obres de reconstrucció, en el mateix emplaçament.

Reivindicacions

m.s.u.

7

AAVV: Sagrada Família

Barri: L'Eixample

Sub barri: Sagrada Família

Dates: inici 1977  
final 1981

nom reiv.: Plaça Gaudí

emplacament: c/ Mallorca - Marina - Provença

demana: Realització immediata del projecte d'ajardinament augmentant els espais per jocs i esports i disminuint el llac.  
aconsegueix: urbanització i algunes de les demandes dels veïns.

quantitatiu: 75%  
veïns: formal: el projecte construït modifica rebaixant certes exigències veïnals.

pendent: la resolució dels darreres del c/ Lepant.

classificació: 6.1.2

resultat: accelerar el procés d'urbanització, augmentar l'ús públic.

**descripció:** Es tracta d'una plaça projectada fa més de 70 anys per Rubió i Tuduri. L'Ajuntament va comprar els terrenys ocupats per dues indústries (picapedrers i magatzem de fustes), amb la promesa de construir el parc al cap de pocs mesos. El 31 de Març de 1978, els veïns accepten el projecte de Rubió i Tuduri, presentat per l'Ajuntament introduint -in esmenes- que redueixen la superfície del llac, augmenten l'espai per infants i afegeixen una pista per practicar esport. El 18 Abril de 1978 festa popular de 12 hores exigint la plaça. El 27 Setembre de 1981, s'inaugura finalment la plaça ignorant algunes de les exigències veïnals.

font: informació: Tele-Expres 13-6-77 / Dossier a l'Av. / Barcelona a cops.

Reivindicacions

m.s.u.

g

AAVV: Sagrada Família

Barri: L'Example

Sub barri: Sagrada Família

Dates: inici 1960 final

nom rev.: Parc Gaudí

emplaçament:

demanat: reunir tres illes per suprir la visibilitat que no té, la Sagrada Família	aconseguit:
--	-------------

balanç	quantitatiu:
veïns:	formal:

pendent:

classificació: 6.1.1

resultat:

descripció: des que es comencen les obres de la plaça es veu la necessitat de crear un parc que  
dona perspectiva al Temple de la Sagrada Família. Presions a l'Ajuntament per aconseguir-ho.

font: informació: AV

9

Barri: L'Exemple

AAVV: Sagrada Família

Sub barri: Sagrada Família

Dates: inici 1980 final

nom reiv.: MERCAT

emplaçament: c/ Mallorca, 433 / Pedrissa, 255

demanda: Construcció d'un nou mercat emplaçat a SAESA.	aconseguit: un nou mercat en el mateix emplaçament.
--	---

balanç	quantitatiu: 100%
veïns:	formal:

pendent: realització de les obres.

classificació: Z.1.1

resultat: renovació equipaments municipals.

**descripció:** Instal·lat fa més de 40 anys provisionalment en uns terrenys de la General Motors, era impracticable una remodelació. Els veïns proposen un nou emplaçament al solar de SAESA. L'Ajuntament pretén instal·lar-lo al de SAFA. Oposició veïnal per una ubicació poc centrada. 1987, nou pacte, els veïns accepten el traçat provisional a SAFA, mentre es construeixi un nou mercat a l'actual emplaçament.

10

**Barri:** L'Eixample

**Sub barri:** Sagrada Família

**AAVV:** Sagrada Família

**Dates:** inici 1.982 final 1.985

**nom relv:** Rambla Gaudi

**emplaçament:** Avinguda gaudi

**demanat:** Re-urbanització de l'Av. com a rambla

**aconseguit:** Una rambla

**balanc veïns:**

**quantitatiu:** 100%

**formal:** els veïns volien que el mobiliari urbà fos el tradicional de Barcelona com el de la Plaça Gaudi.

**pendent:** manca instal·lar-hi fonts.

**classificació:** 1.2.1

**resultat:** re-urbanització i peatonalització parcial.

**descripció:** Proposta dels veïns recollida i projectada pel consell d'Horta quan el barri hi pertanyia, assumida i realitzada després pel districte de l'Eixample. Inaugurada per la Mercè de 1985

**font informació:** AV.

m.s.u.

Reivindicacions

11

Barri: L'Eixample

AAVV:

Sagrada Família

Sub barri: Sagrada Família

Dates: inici 1984

final 1987

nom reiv.: Eix Mar-Muntanya

emplaçament:

demanat: un eix per Carles I que  
empalmés amb el Guinardó.

aconseguit: que un projecte de  
l'Ajuntament reculli part de la  
proposta.

balanç

quantitatiu: 50%

veïns:

format: pendent de la realització.

pendent:

realització amb el pla de vials cap el '92.

classificació: 2.43

resultat:

**descripció:** El 1985, s'envien plans i explicacions de la proposta al Consell del Districte. El 1987 el projecte de l'Ajuntament recull una part de la proposta, sense reconèixer la proposta de l'AVV.

font: informació: Dossier AVV.



AAVV: Sagrada Família

Dates: inici 1987  
final 1987

Sub barri: Sagrada Família

Barri: L'Exemple

nom rev: Plaça del Triangle

emplaçament: Av. Diagonal - c/.Consell de Cent

demanat: ajardinament espai buit.  
aconseguit: placeta d'acord amb el projecte dels Veïns.

balanc quantitatiu: 100%

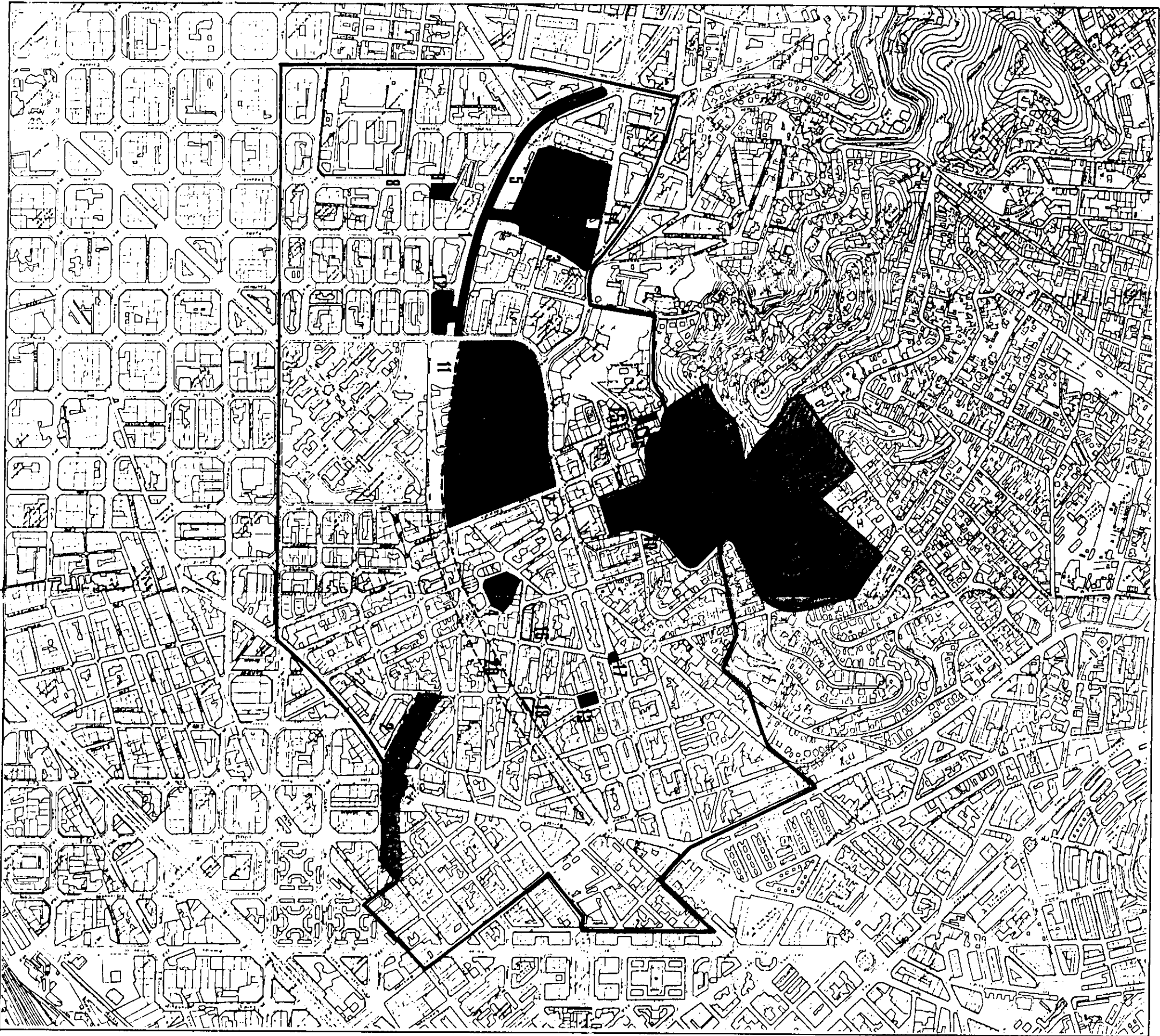
veïns: formal: molt satisfactori.

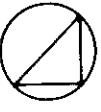









pendent: 0

classificació: 6.12  
resultat: augment zones verdes.

descripció: es tracta d'un petit espai buit que els veïns reclamen com espai públic i de lleure.

font: informació: Dossier AV. /Butlletí Gener-Marc 1987



	DC
E : 1/10.000	Gener 1988.
GUINARDO	
M.S.U. a Barcelona.	
	
	Per aconseguir
	
	Realitzat en un 50%
	
	Realitzat en un 100%
	
	Realitzat en un 100%
	Realitzat en un 100%

## M. S. U.

### INFORMACIONS ASSOCIACIONS DE VEINS

**Associació de Veïns: Joan Maragall**

Origen: 1970

Legalitzada: 1973

Barri: El Guinardó

Límits: Cartegena - Verge de Montserrat - Gènova - el Parc del Guinardó - Garriga i Roca - Vall-Ilosera - Camil Oliveras - Arc de Sant Martí - Comalada - Almilcar - Passeig Maragall- Pare Claret

Informant: Antoni Roca, president i fundador

Data: 4 maig

Associacions generades : AV. Baix Guinardó, AV. Font d'en Fargues i a més Esplai estol, Cooperativa cultural Roca Guinarda, Comité per la Pau.

Col.laboradors tècnics: esporàdicament per a temes concrets, la vocalia d'urbanisme ha consultat a Miquel Sodupe, arquitecte (per l'escola Toront de'n Melis i P. Alonso, advocat.

Inici: Sorgeix el 1970, a partir d'una comissió de barri. La comissió gestora es reunia a la Parròquia. No es legalitza fins l'any 1973 i aleshores encara ho ha de fer amb el nom de Joan Maragall, perquè no se'ls admet el nom de Guinardó amb el pretext que monopolitzarien el nom del barri. L'AV pretenia aturar el desgavell de la nostra ciutat i tenir una presència pública capaç de denunciar les il·legalitats i l'especulació

Els dos temes de la 1a. reunió foren: Instal·lacions perilloses: Flamagàs i els afectats pel 1er. cinturó.

Des de finals del '69 el Cinturó de Ronda fou la preocupació principal i permanent dels veïns, donat que configurava el barri, constituint una barrera divisòria i significava una desfeta urbanística. La consciència de barri que existia en els nuclis formats per casetes de planta baixa i una o dues plantes, s'ha anat perdent conforme desapareixien gran part d'aquestes cases. I la pressió de les noves construccions. La reivindicació del tema ha anat evolucionant conjuntament amb els projectes i la construcció real del Cinturó. En la darrera etapa s'està lluitant per l'alternativa de la Ronda Guinardó com a eix viari-passeig urbà, que enllaci Travessera de Dalt amb Rio de Janeiro.

M. S. U.

INFORMACIONS ASSOCIACIONS DE VEÏNS

Associació de Veïns: Baix Guinardó

Origen:1977

Legalitzada: 1978

Barri: Guinardó

Límits: Cinturó de Ronda, Pg.Maragall, Industria.

Informant: Jaume Estruc, president i la junta

Data:24 Febrer

Associacions generades : Ø

Col.laboradors tècnics: pocs contactes i esporàdics

Inici: Escisió de l'AV. Joan Maragall, realitzada per 2 o 3 socis actius perquè consideraven que els problemes més urgents d'aquest sector quedaven desatesos. Tal vegada perquè físicament quedava massa lluny. El pretext fou l'oposició a la instal·lació d'un bingo (instal·lació de la que sols corrien rumors sense que mai arribés a prosperar). També hi havia un rerafons polític entre PSUC i CNT.

Una de les primeres lluites fou aconseguir vivendes per la gent del passatge.

La lluita principal del barri ha estat centrada entorn del Cinturó. Si ja amb l'anterior AV. ho fou oposant-se al traçat i a les expropiacions, després va ser-ho exigint l'enderroc dels passos elevats. L'enderrocament d'un dels vials va ser presentant per part del moviment veïnal com a una de les grans conquestes de les reivindicacions i per part de l'Administració com a prova de la seva voluntat d'atendre aquestes. Però a l'AV, es viu com a acceptació d'un mal menor, sense massa entusiasme, doncs queda per sempre la hipoteca de l'altre vial incrementada per la servitut de l'accés al túnel de la Rovira.

Després les reivindicacions/negociacions han continuat demanant urbanització dels entorns.

Situació actual: Com que l'AV es va originà ja en època democràtica, no es van experimentar la crisi dels polítics, encanvi la devallada es va produir entre el 81 i el 82 per lluites de poder pel control de la junta. Es passà de 500 a 150 socis.

Ara en remontant i són aproximadament uns 386, amb altes i baixes segons els problemes concrets.

El parc de les Aigües, reivindicació aconseguida també amb l'anterior AV, i que fou la primera inauguració d'en Socias, ha esdevingut el signe identificador del barri. Pel desembre de 1987, aconseguen que l'Ajuntament els cedis l'ús de l'edifici petit de dins el parc, fins aleshores ocupat per la Guardia Urbana, como a seu de l'AV.

No hi ha massa consciència de barri. La gent no veu més que els problemes que els afecten directament de manera immediata. Aleshores recorren a l'AV.

No es plantegen problemes impossibles. Volem sempre comptar amb la gent, sinò abandonen el tema.

Organitzen les festes populars: festa major, festes de tardor, cavalcada de reis carnestoltes i activitats culturals: esplai, cursets de català.

Bibliografia: Baix Guinardó, butlletí intern.

no.6 setembre/octubre/novembre 1986

no.7 desembre/gener/febrer 1986-87

no.9 octubre/novembre/desembre 1987

Entre les grans mobilitzacions de l'AV hi hagué a més, la reivindicació de l'obertura al públic del Parc de les Aigües, inagurat el 1978, durant l'etapa Socias, i la campanya "Salvem el Guinardó" al voltant de la discussió sobre el Pla General Metropolità, l'any 1976, que és quan l'AV arriba a tenir més socis: 1.500.

La escissió dels socis que formaren l'AV Baix Guinardó, era inevitable, per molt motius. No sols per millorar l'efectivitat de les AAVV. La composició social ha estat molt diferent entre la gent del Guinardó i la del Baix Guinardó, fins i tot dins d'un mateix partit polític .

Situació actual: Amb la democràcia es produí la desmobilització de la gent. L'Ajuntament va absorbir gent de les AAVV, debilitant el moviment ciutadà. No ha afavorit les AAVV. En el camp de l'urbanisme, el paper a que el Districte va relegar la vocalia d'Urbanisme, "una mena d'oficina de reclamacions prèvia a la instància oficial"(pàg. 21 de Guinardó, 36), la lenta resolució de petits cassos, no ajuden a mantenir ni fer progressar les experiències participatives i de conscienciació dutes a terme en els anys d'oposició i es produeix el desengany.

Malgrat tot les gestions i negociacions no s'han aturat mai. Es consideren un barri amb possibilitats, una zona bona per viure, amb grans espais per utilitzar. Són 80.000 habitants. Existeix un grup de jubilats de l'AV, amb la seva pròpia junta que no vol integrar-se ni al grup del Centre Cívic, ni al Centre del Guinardó. Tenen 250 socis "de pago", nombre que s'ha d'incrementar amb el dels jubilats.

Habitualment el seu local, serveix de centre de reunió dels joves malgrat no s'hagin integrat en l'AV. No hi ha participació del jovent en l'AV. A més es difícil compaginar l'activitat dels joves amb la gent "respectable" del barri.

Pensen que el moviment associatiu és el vehicle únic per expressar la disconformitat en front de l'Administració, dins un sistema democràtic. No ha de ser utilitzat a favor d'un o altre partit. "Creiem que ni la més eficaç de les administracions ni la més democràtica representació dels ajuntaments aconseguirà fer ciutat sense la participació dels veïns a través de les seves organitzacions socials pròpies"(Butlletí 36. pàg. 19)

L'Ajuntament no accepta les crítiques, que hauria de ser el paper de les AAVV, doncs allò que fan ben fet ja és la seva obligació.

La participació no és tan efectiva com hauria de ser segons allò que està legislat. Sempre s'ha d'estar regatejant i això genera un refredament de la gent.

La crítica a l'actitut municipal destaca,

- el protagonisme de l'Ajuntament a l'hora de fer efectivas les reivindicacions de les AAVV plantejades des de feia molt temps.
- poca voluntat política d'organitzar un sistema eficaç de participació ciutadana.
- presa de decisions que afecten a les AAVV sense cap consulta previa. (pàg.8 Guinardó 36)

El problema és que l'urbanisme municipal ha estat deixat en mans dels tècnics. Barcelona és un laboratori d'Urbanisme. Els tècnics haurien de limitar-se a la qüestió tècnica, el disseny que el deixin pels veïns. Aquests han de dir què necessiten i com ho volen, el tècnic ha de dir com és construeix i amb quina matèria. Consideren condició sinequano participar en les decisionsde la construcció, disseny, color,... Al capdevall són els ciutadans que hi viuen els que ho pateixen i/o disfruten.

Bibliografia: Guinardó. no. 36 juny 83 (Xè. aniversari)

**Barris: GUINARDO**  
**Subbarri: Baix Guinardó**

20 reivindicacions

<u>classificació</u>	<u>inici</u>	<u>final</u>	<u>no.</u>	<u>nom reivindicació</u>
1.1	1982		15	Carrer Génova
1.2.2	1977		10	Parc del Guinardó
1.2.2	1978	1985	13	Plaça Guinardó
2.1.1	1.969	1985	1	Cinturó de Ronda
2.1.1	1970		2	Cinturo de Ronda-Plaça Maragall
2.1.1	1986		20	Expropiacions Ronda Guinardó
2.1.1 / 1.2.1 / 5.1	1.972		3	Túnel de la Rovira (boca Sur)
2.3.1	1974		6	Enderrocament edifici il.legal
4.2.1 / 6.2.1	1973	1987	4	Mas Guinardó
5.1	1982	1985	17	Semàfor
5.1.1	1974	1974	7	Solar Yerge de Montserrat
6.1.1	1982		16	Entorns Mas Guinardó
6.1.1 / 6.2.2.	1974	1978/87	5	Parc de les Aigües i Torre de les Altures
6.1.2	1977		9	Espais en torn Torrent de Lliga Ibé
6.2	1986	1987	19	Koska
6.2.1	1982		14	Edifici oficines TABASA
6.2.1 / 6.2.5	1.977		8	Casernes Lepant
6.2.1 / 6.2.2 / 6.2.4	1977		11	Reordenació illa Torrent de Mèlis
6.2.2 / 4.1	1.978	1987	12	Escola Bisbe Irurita (Mas Casanovas)
6.2.3	1982		18	Centre d'Assistència Primària.



**Barri: GUINARDO**  
**Subbarri: Baix Guinardó**

20 reivindicacions

<u>classificació</u>	<u>inici</u>	<u>final</u>	<u>no.</u>	<u>nom reivindicació</u>
2.1.1	1.969	1985	1	Cinturó de Ronda
2.1.1	1970		2	Cinturo de Ronda-Plaça Maragall
2.1.1./1.2.1 /5.1	1.972		3	Túnel de la Rovira (boca Sur)
4.2.1/6.2.1	1973	1987	4	Mas Guinardó
6.1.1 /6.2.2.	1974	1978/87	5	Parc de les Aigües i Torre de les Altures
2.3.1	1974		6	Enderrocament edifici il.legal
5.1.1	1974	1974	7	Solar Verge de Montserrat
6.2.1 /6.2.5	1.977		8	Casernes Lepant
6.1.2	1977		9	Espais en torn Torrent de Lligalbé
1.2.2	1977		10	Parc del Guinardó
6.2.1/6.2.2/6.2.4	1977		11	Reordenació illa Torrent de Mèlis
6.2.2 /4.1	1.978	1987	12	Escola Bisbe Iurita (Mas Casanovas)
1.2.2	1978	1985	13	Plaça Guinardó
6.2.1	1982		14	Edifici oficines TABASA
1.1	1982		15	Carrer Génova
6.1.1	1982		16	Entorns Mas Guinardó
5.1	1982	1985	17	Semàfor
6.2.3	1982		18	Centre d'Assistència Primària.
6.2	1986	1987	19	Koska
2.1.1	1986		20	Expropiacions Ronda Guinardó

## Barri: Guinardó

<u>sub-barri</u>	<u>classificació</u>	<u>inici</u>	<u>final</u>	<u>no.</u>	<u>nom reivindicació</u>
	2.1.1	1970		2	Cinturo de Ronda-Plaça Maragall
	4.2.1/6.2.1	1973	1987	4	Mas Guinardó
	2.3.1	1974		6	Enderrocament edifici il.legal
	5.1.1	1974	1974	7	Solar Yerge de Montserrat
	1.2.2	1977		10	Parc del Guinardó
	6.2.1/6.2.2/6.2.4	1977		11	Reordenació illa Torrent de Mèlils
	1.2.2	1978	1985	13	Plaça Guinardó
	1.1	1982		15	Carrer Génova
	5.1	1982	1985	17	Semàfor
	6.1.1	1982		16	Entorns Mas Guinardó
	6.2.3	1982		18	Centre d'Assistència Primària.
	2.1.1	1986		20	Expropiacions Ronda Guinardó
Baix Guinardó	2.1.1	1.969	1985	1	Cinturó de Ronda
Baix Guinardó	2.1.1.1/2.1.1/5.1	1.972		3	Túnel de la Royira (boca Sur)
Baix Guinardó	6.1.1/6.2.2.	1974	1978/87	5	Parc de les Aigües i Torre de les Altures
Baix Guinardó	6.1.2	1977		9	Espais en torn Torrent de Lligaibé
Baix Guinardó	6.2.1/6.2.5	1.977		8	Casernes Lepant
Baix Guinardó	6.2.2/4.1	1.978	1987	12	Escola Bisbe Irurita (Mas Casanovas)
Baix Guinardó	6.2.1	1982		14	Edifici oficines TABASA
Baix Guinardó	6.2	1986	1987	19	Koska

m.s.u.

## Reivindicacions

1

**Barri:** Guinardó

**AAVV:** Joan Maragall  
Baix Guinardó

**Sub barri:** Baix Guinardó

Dates: **inici** 1.969  
**final** 1985

**nom reiv.:** Cinturó de Ronda

**emplaçament:** Ronda del Guinardó, entre c/. Cerdanya i Cartagena

**demanat:** supressió del Cinturó com a via ràpida i elevada.

**aconseguit:** enderrocament d'un ramal

**balanç veïns:** **quantitatiu:** 50%  
**formal:** satisfactori, tot i haver-se aconseguit només la meitat, al tractar-se d'una obra de tanta envergadura.

**pendent:** acabar la urbanització sota les rampes.

**classificació:** 2.1.1

**resultat:** reduir impacte ambiental

**descripció:** Maig '77 els veïns intenten paraitzar les obres a l'altura de Cartagena: aleguen falta de seguretat del peatú per creuar aquests carrers i concretar solucions al pas elevat que volen amb rampes pels minusvàlids. El mateix any es reivindica l'enderrocament dels trams elevats. L'Ajuntament diu que de cap manera. Es recullen 6.000 signatures. '85 acaba enderrocant-se un dels vials elevats, el més proper als habitatges.

**font informació:** Correu Català(4-5-77) / AV.

m.s.u.

## Reivindicacions

2

**Barri:** Guinardó

**AAVV:** Joan Maragall

**Sub barri:**

**Dates:** **inici** 1970

**final** \_\_\_\_\_

**nom reiv.:** Cinturo de Ronda-Plaça Maragall

**emplaçament:** Pl. Maragall creuada pel 1er. Cinturó

**demanat:** Pas soterrani o manteniment en el barri de la vivenda, l'escola i/o lloc de treball dels afectats

**aconseguit:** 1974 paraitzar l'avançament del Cinturó. Proposta municipal de canvi de traçat que no afecta la plaça.

**balanç**

**quantitatiu:** 50%

**veins:**

**formal:** pendent de l'evolució de la proposta.

**pendent:**

confirmar projecte i anul·lació afectacions.

**classificació:** 2.1.1

**resultat:** Modificació PGM

**descripció:** Projectes del 1966 i 1970 en el quals el pas del cinturó de Ronda afectava a la Pl. Maragall. Tot i ser impugnats pels veïns, el projecte permeté diverses operacions especulatives. La impugnació dels veïns aconseguí que l'audiència declari nul al projecte. El '74 queda aturat el Cinturó. Els Ajuntament democràtics expressen la seva voluntat de no continuar.

El ple del Consell del Districte aprova el Novbre del '87 demanar la desafectació i l'aixecament de la suspensió de llicències. Com que la gent se sent a precari, ni pinta ni fa millores en els edificis.

Campanya de recollida de signatures per apressar el procés de desafectació.

**font informació:** Cau-34 / AV

m.s.u.

## Reivindicacions

3

**Barri:** Guinardó

**AAVV:** Joan Maragall  
Baix Guinardó

**Sub barri:** Baix Guinardó

**Dates:** **inici** 1.972

**final** \_\_\_\_\_

**nom reiv.:** Túnel de la Rovira (boca Sur)

**emplaçament:** Rda. Guinardó-Padilla-Lepant

**demanat:** 1er. que no es faci.  
1977, oposició obertura c/Lepant.  
1983, vivendes al barri pels ex-  
propiats.  
1987, urbanització, semàfors.

**aconseguit:** lloguer en bones con-  
dicions de vivendes al barri com-  
prades pel PMV.  
semàfors promesos.

**balanç** **quantitatiu:** 33%

**veïns:** **formal:** perduda la reivindicació de fons.  
satisfets d'haver aconseguit les vivendes pels veïns.

**pendent:** instal·lació semàfors pactats. Urbanització entorn accessos  
túnel amb problemes de pressupost.

**classificació:** 2.1.1. / 1.2.1 / 5.1

**resultat:** Ø, en 1. semaforització en l'etapa actual.

**descripció:** oposició des dels inicis juntament amb el Carmel, a l'obertura del túnel.  
'77, nova AY. després d'algunes reunions per intentar incidir en l'obertura, accepta la  
irreversibilitat del projecte i abandona la lluita. Va per resoldre problemes concrets derivats  
de l'actuació. La perllongació del c/. Lepant exigeix expropiar unes 20 vivendes. '83 L'AY.  
aconsegueix que el PMV. les compri en el mateix barri i les llogui amb lloguers proporcionals a  
les possibilitats dels veïns afectats.  
Ara, problema dels accessos: acabament de l'entorn, ajardinament dels espais residuals; llum i  
boreres del c/. Thous; i del trànsit: semàfors a Llorens i Barba-Lepanto, Lepanto-Travessera,  
Padilla-Manso Casanovas i Padilla Sta. Carolina [L'AY en demanava més]. "

**font informació:** Barcelona a cops / AV.

m.s.u.

## Reivindicacions

4

**Barri:** Guinardó

**AAVV:** Joan Maragall

**Sub barri:**

Dates: **inici** 1973

**final** 1987

**nom reiv.:** Mas Guinardó

**emplaçament:** Pl. Salvador Riera

**demanat:** Municipalitzar l'edifici per rehabilitar-lo per a ús públic. Urbanització de l'entorn

**aconseguit:** Municipalitzat. Gestionat per una entitat privada

**balanç**

**quantitatiu:** 75%

**veins:**

**formal:** no és el que s'esperava tot i que la Junta del centre ha estat més o menys oberta a l'AV.

**pendent:** Ø

**classificació:** 4.2.1/6.2.1

**resultat:** augment patrimoni municipal: equi.

**descripció:**

**font informació:** AV

m.s.u.

## Reivindicacions

5

**Barri:** Guinardó

**AAVV:** Joan Maragall  
Baix Guinardó

**Sub barri:** Baix Guinardó

**Dates:** **inici** 1974  
**final** 1978/87

**nom reiv.:** Parc de les Aigües i Torre de les Altures

**emplaçament:** Pl. Alfons el Savi, 3

**demanat:** Que el jardí de la Societat General d'Aigües esdevinguí Parc Públic i les edificacions per a ús del barri.

**aconseguit:** El '78 Parc Públic. El 87, l'edifici de l'entrada cedit a l'A.V. La Torre de les Altures, futura seu del Districte d'Horta-Guinardó.

**balanç veïns:** **quantitatiu:** 100%  
**formal:** molt satisfactori, molt utilitzats el parc i un frontó. Problemes de vandalisme i robatoris.

**pendent:** acabar les obres de la Torre de les Altures

**classificació:** 6.1.1 / 6.2.2.

**resultat:** ús públic de terrenys municipals

**descripció:** El veïns reclamaven la conservació dels jardins de la SGAB com a parc i la seva utilització pública, davant la por que es venguessin per fer-hi pisos. Es treien de titularitat privada, quan l'Ajuntament Socias va reafirmar la titularitat municipal del solar. Fou inaugurat ja per en Socias.

**font informació:** Barcelona a cops / La Premsa 29-7-77

m.s.u.

## Reivindicacions

6

Barri: Guinardó

AAVV: Joan Maragall

Sub barri:

Dates: **inici** 1974

**final** \_\_\_\_\_

**nom reiv.:** Enderrocament edifici il.legal

**emplaçament:** c/. Telégraf - Dr. Cadevall

**demanat:** enderrocar l'edifici

**aconseguit:** expedient per retallar la part que excedeix les ordenances.

**balanç  
veïns:**

**quantitatiu:**

**formal:**

**pendent:** de l'enderrocament

**classificació:** 2.3.1

**resultat:** mantenir ordenances

**descripció:** En aquesta cantonada la construcció d'un edifici de nou plantes, provoca l'enfonçament d'una casa. Els veïns denuncien la seva il.legalitat a l'estar situat a Dr. Cadevall. L'Ajuntament al.lega que es legal perquè està en el c/.Telegraf. Finalment l'Ajuntament reconeix la il.legalitat i inicia el procediment per enderrocar una part. L'AY reivindica la urgència de la resolució i l'execució de l'enderrocament doncs l'edifici a mig construir és un perill en tots sentits.

**font informació:** Barcelona a cops 6 Av.



m.s.u.

## Reivindicacions

7

**Barri:** Guinardó

**AAVV:** Joan Maragall

**Sub barri:**

Dates: **inici** 1974

**final** 1974

**nom reiv.:** Solar Verge de Montserrat

**emplaçament:** Av. Verge de Montserrat-Torrent de Mèlis

**demanat:** Zona verda

**aconseguit:** res. S'abandona la reivindicació.

**balanç** **quantitatiu:** 0

**veïns:** **formal:**

**pendent:**

**classificació:** 5.1.1

**resultat:**

**descripció:** els veïns demanen un espai buit com a zona verda, per compensar l'amenaça que l'obertura del Cinturó representa per altres zones. Assamblees, cartes, denúncies, revetlla popular. Entre maig i juliol.

Els veïns abandonen la pressió, abocant-se cap a una conquesta més immediata: El parc de les Aigües.

Es recuperarà el tema més endavant. veure fitxa 11

**font informació:** Cau-21 i 34

m.s.u.

## Reivindicacions

8

**Barri:** Guinardó

**AAVV:** Baix Guinardó

**Sub barri:** Baix Guinardó

Dates: **inici** 1.977

**final** \_\_\_\_\_

**nom reiv.:** Casernes Lepant

**emplaçament:** c/. Sardanya-Travessera de Gràcia-Lepant-Taxdir

**demanat:** ús pel barri de la Sala d'Actes. També parking, llar de jubilats, i caserna bombers.

**aconseguit:** el parking

**balanç**

**quantitatiu:**

**veïns:**

**formal:** no és dona encara per perdut. Al traslladar la G.U. a la caserna, han ocupat fins i tot la sala. Els veïns no renuncien a disposar de la única sala de teatre del barri.

**pendent:**

la sala d'actes i la resta de serveis.

**classificació:** 6.2.1 / 6.2.5

**resultat:** recuperar l'ús públic d'una propietat municipal.

**descripció** qualificada com a zona verda, es l'únic gran espai del barri amb possibilitat com a zona d'equipaments. A l'abandonar les casernes l'exercit, els veïns demanen informació a l'Ajuntament sobre les seves intencions. Actualment s'hi ha traslladat la Guardia Urbana que ha cedit a l'AV. el seu antic local al Parc de les Aigües. Les negociacions actuals es concentren sobretot en aconseguir la gran sala de teatre.

**font informació:** AV.

m.s.u.

## Reivindicacions

9

**Barri:** Guinardó

**AAVV:** Baix Guinardó

**Sub barri:** Baix Guinardó

Dates: **inici** 1977

**final** \_\_\_\_\_

**nom reiv.:** Espais en torn Torrent de Lligalbé

**emplaçament:** c/. Mas Casanovas-Lepant

**demanat:** Polisportiu o Una plaça.

**aconseguit:** Expropiat el 1986.

Neteixa i acondicionament per a jocs infantils, sense urbanitzar el sòl.

Projecte a realitzar el 1988

**balanç** **quantitatiu:** 50%

**veïns:** **formal:** No massa entusiasmats: "no es pot fer més"

**pendent:** la realització.

**classificació:** 6.1.2

**resultat:** augment patrimoni municipal: zona verda

**descripció:** "Des de sempre" hi havia hagut un deescampat amb soterranis - refugi de la Guerra Civil. Els veïns han estat reivindicant-lo com a plaça-zona verda i com equipaments: biblioteca, polisportiu. L'escapçament del Passatge Sant Pere per donar continuïtat a Lepant amplia l'espai.

Un solar de propietat privada va ser expropiat el 1986 i acondicionat mínimament amb uns quants arbres, gronxadors i un columpi, sense urbanitzar el sòl.

Una part ha quedat per urbanitzar i l'Ajuntament hi permet l'aparcament de vehicles. La resta Projecte de placeta d'immediata construcció.

**fontes informació:** Barcelona a cops / AV

m.s.u.

## Reivindicacions

10

**Barri:** Guinardó

**AAVV:** Joan Maragall

**Sub barri:**

Dates: **inici** 1977

**final** \_\_\_\_\_

**nom reiv.:** Parc del Guinardó

**emplaçament:**

**demanat:** millorament del Parc accessos i entorns. Realització del Parc dels Tres Turons.

**aconseguit:** Arranjament Pl. Alfons X, ajardinament definitiu, neteixa del bosc, arrajament dels inicis.

**balanç**

**quantitatiu:** 50%

**veïns:**

**formal:** s'ha actuat en la zona de jardí però no en el bosc.

**pendent:**

el parc dels Tres Turons.

**classificació:** 1.2.2

**resultat:** manteniment i millora zones verdes

**descripció:** Campanyes públiques a causa dels incendis perquè puguin entrar el bombers. Campanya contra la processonaria. Caldria un Pla general presentat a discussió pública. Es demanava també l'enderrocament dels edificis existents en l'entrada i solucions justes als veïns afectats.

**font informació:** AV

m.s.u.

## Reivindicacions

11

**Barri:** Guinardó

**AAVV:** Joan Maragall

**Sub barri:**

Dates: **inici** 1977

**final** \_\_\_\_\_

**nom reiv.:** Reordenació illa Torrent de Mèlis

**emplaçament:** Cartegenà/Telègraf/Verge Montserrat/Mas Casanovas

**demanat:** 1er. municipalització i  
equipaments de tot tipus.  
2on. Pla general d'ordenació

**aconseguit:** 1982 Escola Pere Vergès.  
Complex esportiu Guinardó. Centre  
Cívic

**balanç**

**quantitatiu:** 50%

**veïns:**

**formal:** El concurs guanyador, no era l'elegit pels veïns i a més no s'ha realitzat encara.

**pendent:**

expropiació de la resta de la finca entre Torrent de Mèlis i Cartagenà, acabar l'ordenació de l'illa i remodelar els entorns

**classificació:** 6.2.1/6.2.2/6.2.4

**resultat:**

**descripció:** Finca d'aprox. 100.000m<sup>2</sup>, utilitzada pel Frente de Juventudes i pel Martinenc. Propietat de la família Planas que estava a Mèxic, recorren al Suprem, que falla a favor de la família. Socias aconsegueix comprar el sector entre Torrent de Mèlis i Telègraf per 160 millions.

Es comencen obres provisionals i es demana un Pla Global. Els tècnics de l'Ajuntament projecten tota la part municipalitzada. A la vegada donat que el projecte de C.Teixido del traçat de la Ronda per enllaçar Cartagena amb Sant Quintí segrega una part que queda unida a Sant Pau, els veïns demanen que boregi Sant Pau per respectar la major part de l'illa.

Es consegueix convocar un concurs de 4 equips, un dels proposat pel barri. Es tracta de Paco Alonso, que assumeix les demanades de cada entitat: Guinardó, Baix Guinardó i Martinec FC. Serà l'únic que mantindrà contactes amb els veïns. En el jurat 4 repres. Ajuntament, 1 arquitectes concurs, 1 FC.Martinec, 4 entitats barri. Es fa una consulta previa als ciutadans de l'àrea d'influència i una ampanya publicitària als mitjans de comunicació perquè coneguin aquests projectes i Demanen un concurs. Projecte guanyador: Carmina Sanvicens i Adolf

**font informació:** AV

m.s.u.

## Reivindicacions

12

**Barri:** Guinardó

**AAVV:** Baix Guinardó

**Sub barri:** Baix Guinardó

Dates: **inici** 1.978

**final** 1987

**nom reiv.:** Escola Bisbe Irurita (Mas Casanovas)

**emplaçament:** Cartagena, Mas Casanovas

**demanat:** que s'amplii l'escola sense enderrocar l'edifici antic. I es construeixi una pista polisportiva.

**aconseguit:** l'ampliació i la pista polisportiva oberta al barri en hores no lectives.

**balanç**

**quantitatiu:** 100%

**veïns:**

**formal:** contents de l'operació i de la utilització del polisportiu. Descontents de la qualitat de la construcció: goteres, falta de baranes al parvulari, etc.

**pendent:**

resoldre els problemes constructius.

**classificació:** 6.2.2 / 4.1

**resultat:** conservació i rehabilitació d'un edifici públic d'interès.

**descripció:** L'Escola pública Bisbe Irurita estava ubicada en un edifici de començaments de segle, diuen que un antic hotel, en molt mal estat, i a més insuficient. Es volia enderrocar per fer-ne una de nova, i l'Associació de Pares, col·laborant amb l'A.Y. va voler evitar-ho demanant la rehabilitació de l'edifici junt amb la seva ampliació.

El funcionament mixte de les instal·lacions esportives, gestionades per una entitat esportiva del barri es tan excel·lent que ara es vol intentar obrir la resta de l'escola com a Centre cultural en hores no lectives.

**font informació:** A.V.

m.s.u.

## Reivindicacions

13

Barri: Guinardó

AAVV: Joan Maragall

Sub barri:

Dates: **inici** 1978

**final** 1985

**nom reiv.:** Plaça Guinardó

**emplaçament:** c/. Varsovia - Periodistes

**demanat:** Arranjament Plaça Guinardó.

**aconseguit:** Arranjament de la Plaça

**balanç  
veins:**

**quantitatiu:** 100%

**formal:** satisfactori

**pendent:**

**classificació:** 1.2.2

**resultat:** urbanització

**descripció:**

**font informació:**

AV

m.s.u.

## Reivindicacions

14

Barri: Guinardó

AAVV: Baix Guinardó

Sub barri: Baix Guinardó

Dates: **inici** 1982

**final** \_\_\_\_\_

**nom reiv.:** Edifici oficines TABASA

**emplaçament:** damunt la boca sud del túnel de la Rovira

**demanat:** Una biblioteca

**aconseguit:** promesa d'un parking

**balanç  
veïns:**

**quantitatiu:**

**formal:**

**pendent:**

**classificació:** 6.2.1

**resultat:**

**descripció:** L'edifici de les oficines un cop acabades les obres del túnel era reivindicat per l'AY per a usos del barri. L'Ajuntament pensava instal·lar-hi la Guardia Urbana, però al disposar de la Caserna de Lepanto, els veïns proposen ubicar-hi Una Biblioteca. Aquesta reivindicació ha anat canviant de localització, s'havia situat a la Plaça Lligalbé. Sembla que l'edifici es destinarà a parking i hi han possibilitats per la Biblioteca als locals del Centre Koska.

**font informació:**



m.s.u.

## Reivindicacions

15

Barri: Guinardó

AAVV: Joan M aragall

Sub barri:

Dates: **inici** 1982

**final** \_\_\_\_\_

nom reiv.: Carrer Génova

emplaçament: c/. Genova - Dr. Cadevall

demanat Arranjament escales i jardins del c/. Dr. Cadevall i pavimentació i resoldre parvularis provisionals c/. Génova.

aconseguit:

balanç  
veins:

quantitatiu:

formal:

pendent:

classificació: 1.1

resultat: \_\_\_\_\_

descripció:

fonts informació: A.V.

m.s.u.

## Reivindicacions

16

**Barri:** Guinardó

**AAVV:** Joan Maragall

**Sub barri:**

**Dates:** **inici** 1982

**final** \_\_\_\_\_

**nom reiv.:** Entorns Mas Guinardó

**emplaçament:** c/.Viñals - Art

**demanat:** remodelació com a zona verda d'un solar buit

**aconseguit:**

**balanç  
veïns:**

**quantitatiu:**

**formal:**

**pendent:**

**classificació:** 6.1.1

**resultat:**

**descripció:** Es reivindica un solar buit i els entorns del Mas Guinardó.

**font informació:** AV

m.s.u.

## Reivindicacions

17

Barri: Guinardó

AAVV: Joan Maragall

Sub barri:

Dates: **inici** 1982

**final** 1985

nom reiv.: Semàfor

emplaçament: c/. Vinyals Verge de Montserrat

demanat: un semàfor

aconseguit: el semàfor

balanç  
veins:

**quantitatiu:** 100%

**formal:** satisfactori

pendent:

**classificació:** 5.1

**resultat:** semaforització

**descripció:**

**fontes informació:** AV

m.s.u.

## Reivindicacions

18

**Barri:** Guinardó

**AAVV:** Joan Maragall

**Sub barri:**

Dates: **inici** 1982

**final** \_\_\_\_\_

**nom reiv.:** Centre d'Assistència Primària.

**emplaçament:** c/. Llivia - perllongació 1er. Cinturó.

**demanat:** Un centre de salut que podria ubicar-se en aquest solar o en d'altres.

**aconseguit:**

**balanç**

**quantitatiu:**

**veïns:**

**formal:**

**pendent:**

**classificació:** 6.2.3

**resultat:**

**descripció:** Per a la creació de Centres d'Assistència primària es proposen a més d'aquest, 4 localitzacions.

**font informació:** AV / Guinardó .Butlletí 36. Xe. Aniversari.

m.s.u.

## Reivindicacions

19

**Barri:** Guinardó

**AAVV:** Baix Guinardó

**Sub barri:** Baix Guinardó

Dates: **inici** 1986

**final** 1987

**nom reiv.:** Koska

**emplaçament:** c/. Sant Pere - Boné

**demanat:** centre pluriactiu i locals esportius.

**aconseguit:** res. Abandonada la reivindicació davant d'altres ofertes municipals.

**balanç** **quantitatiu:** 0

**veins:** **formal:**

**pendent:**

**classificació:** 6.2

**resultat:**

**descripció:** locals molt malmesos, en el desaparegut sector del Passatge de Sant Pere. Proposen reutilitzar-los al marxar els afectats per l'obertura del carrer marxén.

**font informació:** AV.

m.s.u.

## Reivindicacions

20

**Barri:** Guinardó

**AAVV:** Joan Maragall

**Sub barri:**

Dates: **inici** 1986

**final** \_\_\_\_\_

**nom reiv.:** Expropiacions Ronda Guinardó

**emplaçament:** entre Sant Quintí i Psg. Maragall

**demanat:** Expropiacions justes.  
Participar en el disseny

**aconseguit:**

**balanç  
veïns:**

**quantitatiu:**

**formal:**

**pendent:**

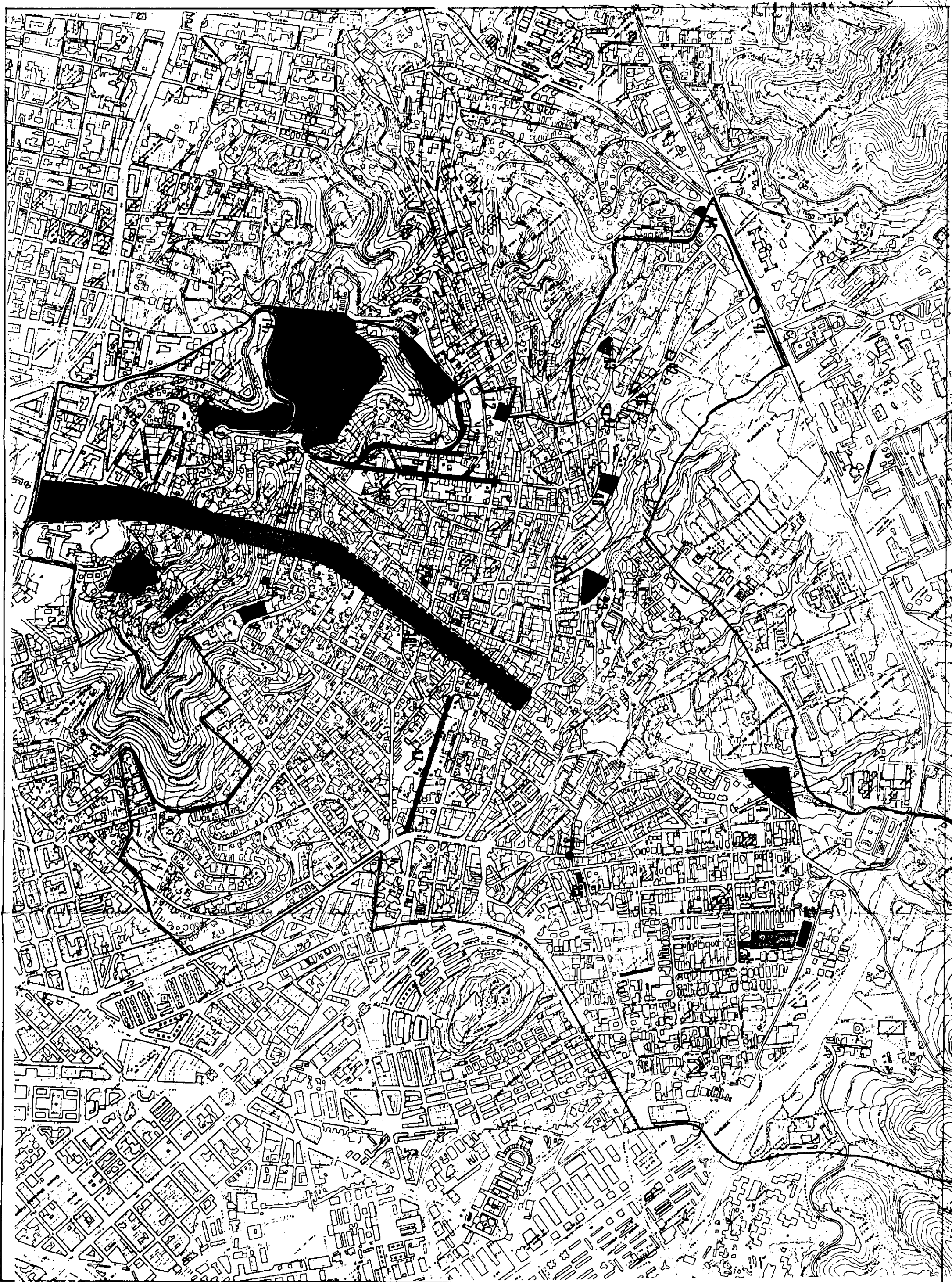
**classificació:** 2.1.1

**resultat:**

**descripció:** Els Veïns afectats per l'obertura del Cinturó, han rebut la carta d'expropiació. L'AY convoca diverses reunions d'on sorgeixen uns criteris comuns de valoració que es trameten per escrit a l'Ajuntament. El regidor es compromet a pendre'n la defensa dels seus interessos així com facilitar-les la participació en el disseny.

**fontes informació:**

**Horta**  
**El Carmel**  
**Taixonera - Penitents**





**Horta**

M. S. U.

INFORMACIONS ASSOCIACIONS DE VEINS

Associació de Veïns D'HORTA

Origen: 1973

Legalitzada:

Barri: Horta

Límits: del districte. (Passeig Maragall, carrers Petrarca, Cartellà, passeig Fabra i Puig, de Mont-ral, camí de Sant Llatzer, carrers de germans Desvallis, Torrent de Can Cortada, Torelló, Capcir, Dante, Ciències, Pintor Pradilla, Camil Oliberas, Amílcar).

Informant: Sra. Anna M<sup>a</sup> Gonzalez Iglesias,  
vocal de la Junta.

Data: 3 de Maig

Associacions generades :

Col·laboradors tècnics: Consultes esporàdiques. A través de la FAV, a advocats.  
Pel Túnel de la Rovira a arquitectes, no recorden noms.

Inici: Inquietuts polítiques i per reunir-se a més de les necessitats del barri. El PSUC, com a propulsdor. No assenyalen cap reivindicació com a punt de partida.

Les reivindicacions proposades partien d'una ampli consens del veïnat aconseguit per mitjà d'enquestes als socis: Parc de l'Amistat i Col·legi.

El component polític devia ser més fort que el reivindicatiu i per això amb la democràcia la devallada va trigar a notar-se. Malgrat tot remarquen que les oscil·lacions de l'activitat han estat més aviat en funció de les reivindicacions. A més de tenir memòria de poques, no en destaquen cap com a emblemàtica. El Parc de l'Amistat potser.

Situació actual: Actua com a representant de la Coordinadora d'entitats. Cobren quotes d'uns 325 socis, com que els jubilats no paguen, consideren que deuen tenir unes 400 famílies.

La gent només es mou per problemes puntuals que l'afecten, com el de les galeries.

També recentment es van mobilitazar pel transport i van segrestar un microbus de divendres a dilluns.

Curiosament en un barri històric tan consolidat, remarquen que no hi ha massa consciència de barri. El butlletí fa temps que no s'edita i publiquen

només esporàdicament fulls informatius.

Ha continuat impulsant les mobilitzacions polítiques com fou la campanya anti OTAN.

Una de les darrerres reivindicacions és un casal d'avis, sense localització d'espai.

Bibliografia: **Butlletí de l'Associació de Veïns d'Horta.** Nº 3 Oct. Nov. Desem.- 85

**Barri: HORTA**

8 reivindicacions

**Subbarri:**

<u>classificació</u>	<u>inici</u>	<u>final</u>	<u>no.</u>	<u>nom reivindicació</u>
2.4	1.984	1.986	37	Supressió galeries
5.1	1.976	1.976	31	semàfors
6.1.1	1.977		34	Parc de l'Amistat
6.1.1	1.978		36	Parc de la Unitat
6.2.1	1.977	1.987	35	Biblioteca Matas i Ramis
6.2.2	1.977	1.981	32	Escola Mare Nostrum
6.2.3	1.977		33	Ambulatori
6.2.4	1.971		11	Martí Codolar

**Barri: HORTA**

8 reivindicacions

**Subbarri:**

<b>classificació</b>	<b>inici</b>	<b>final</b>	<b>no.</b>	<b>non reivindicació</b>
6.2.4	1.971		11	Martí Codolar
5.1	1.976	1.976	31	semàfors
6.2.2	1.977	1.981	32	Escola Mare Nostrum
6.2.3	1.977		33	Ambulatori
6.1.1	1.977		34	Parc de l'Amistat
6.2.1	1.977	1.987	35	Biblioteca Matas i Ramis
6.1.1	1.978		36	Parc de la Unitat
2.4	1.984	1.986	37	Supressió galeries

## **Avaluació Horta.**

El barri està constiuït per dues trames urbanes ben diferenciades. La primera corresponent a l'antic nucli d'Horta, un dels municipis independent del pla de Barcelona i d'una urbanització amb un eix estructurador, carrer Campoamor, iniciat a començaments del segle XX.

Les diferències tipològiques són notables donat que la primera correspon a la típica de casc antic amb cases de cos i l'altre a ciutat jardí de parcel·la reduïda.

Al ser un barri molt consolidat les seves transformacions han estat ben suportades per l'estructura urbana, donat que els canvis tipològics han estat mínims i els seu creixement s'ha produït mitjançant la seva extensió.

Les grans actuacions viàries que han incidit i/o incidiran fortament en l'evolució del barri, l'afecten tangencialment: segon cinturó, accessos al túnel de la Rovira, parc del Vall d'Hebró.

Les reivindicacions detectades s'han limitat a cases molt puntuals sense transcendència en l'estructuració del barri, el Parc de l'Amistat ha quedat integrat en el traçat de l'avinguda d'accés al túnel de la Rovira i el Parc de la unitat es reclou en l'interior d'un illa.

m.s.u.

## Reivindicacions

31

Barri: Horta

AAVV: Horta

Sub barri:

Dates: inici 1976

final 1976

nom reiv.: semàfors

emplaçament: c/. Horta - Baixada Combinació

<u>demanat:</u> un semàfor	<u>aconseguit:</u> el semàfor
----------------------------	-------------------------------

balanç veins:	<u>quantitatiu:</u> 100%
	<u>formal:</u> satisfactori

pendent:

classificació: 5.1

resultat: semaforització

descripció:

fonts informació: Barcelona a cops

m.s.u.

## Reivindicacions

32

Barri: Horta

AAVV: Horta

Sub barri:

Dates: **inici** 1977

**final** 1981

**nom reiv.:** Escola Mare Nostrum

**emplaçament:** c/. Eduard Toda - Pg. de Valldaura

**demanat:** Una escola pública

**aconseguit:** l'Escola

**balanç**

**quantitatiu:** 100%

**veïns:**

**formal:** satisfactori, bona col.laboració  
pares-mestres

**pendent:**

**classificació:** 6.2.2

**resultat:** augment equipaments

**descripció:** L'única escola pública del barri era l'antiga escola nacional en deplorable estat. El veïns demanen una escola en un terrenys municipals que utilitzava l'auto-escola per fer pràctiques. La mobilització veïnal comportava diàriament treure les senyas, anivellar el terra, organitzar-hi festes i reunions fins aconseguir el compromís escrit de que s'hi construiria l'escola.

'82 es construeix el parvulari.

**font informació:** AVV



m.s.u.

## Reivindicacions

33

Barri: Horta

AAVV: Horta

Sub barri:

Dates: **inici** 1977

**final** \_\_\_\_\_

**nom reiv.:** Ambulatori

**emplaçament:** sense localització

**demanat:** Un ambulatori

**aconseguit:** promesa dels terrenys quan s'ordeni l'entorn del túnel de la Rovira.

**balanç  
veïns:**

**quantitatiu:**

**formal:**

**pendent:**

**classificació:** 6.2.3

**resultat:**

**descripció:**

**font informació:** AV

m.s.u.

## Reivindicacions

34

Barri: Horta

AAVV: Horta

Sub barri:

Dates: **inici** 1977

**final** \_\_\_\_\_

nom reiv.: Parc de l'Amistat

emplaçament: c/. Coimbra.

demanat: Un parc en un solar privat

aconseguit: 1er. ajardinat pels veïns. municipalitzat

**balanç  
veïns:**

**quantitatiu:** 50%

**formal:** esperen el resultat

**pendent:**

formalitzar la municipalització i urbanització definitiva.

**classificació:** 6.1.1

**resultat:** augment patrimoni municipal: z.v.

**descripció:** solar privat abandonat, l'AV demana que el neteïessin. El propietari no donava la cara i l'Ajuntament no volia netejar-lo pel fet que era privat. Els veïns el neteïxen, urbanitzen i equipen amb mobiliari urbà requisat de Pedralbes. Aleshores apareix un propietari que no acaba de justificar la propietat.  
'78 Inauguració amb assistència de Paco Candel i Josep Benet. Cuidat i mantingut durant anys pels propis veïns.  
'84 Primera inversió municipal.  
'86 s'obren els tractes per part de l'administració per a comprar-lo.

font informació: Barcelona a cops / AV.

m.s.u.

## Reivindicacions

35

Barri: Horta

AAVV: Horta

Sub barri:

Dates: **inici** 1977

**final** 1987

nom reiv.: Biblioteca Matas i Ramis

emplaçament: c/. Feliu i Codina, 20

demanat: utilització del legat  
Matas i Ramis.

aconseguit: Conservació de l'edifici  
i biblioteca i utilització com a centre  
cultural

balanç

quantitatiu 100%

veïns:

formal: satisfactori.

pendent:

classificació: 6.2.1

resultat: augment equipaments

descripció: Matas i Ramis va legar l'any 1971 a l'Ajuntament un edifici i la seva biblioteca. Des d'aleshores l'Ajuntament no s'havia preocupat d'obrir-lo al públic, ni de conservar l'edifici. La insistència dels veïns aconsegueix que s'obri i es facin obres de manteniment.

El centre funciona com a centre cultural, conferències i exposicions.

(posteriorment es torna a tancar per rehabilitar-lo com a Centre cívic. el març del 92 encara està en obres)

fontes informació: Barcelona a cops / AV.

m.s.u.

## Reivindicacions

36

**Barri:** Horta

**AAVV:** Horta

**Sub barri:**

Dates: **inici** 1978

**final** \_\_\_\_\_

**nom reiv.:** Parc de la Unitat

**emplaçament:** c/. Lloret de Mar, 81-85

**demanat:** Un parc

**aconseguit:** Un parc

**balanç  
veïns:**

**quantitatiu:** 50%

**formal:**

**pendent:** continuar i acabar les obres

**classificació:** 6.1.1

**resultat:** augment patrimoni municipal: z.v.

**descripció:** En un solar en part privat i en part municipal, els veïns reivindiquen un parc segons el seu propi projecte.

L'Ajuntament el desestima perquè segons diu el terreny no ho permet.

'87 Han començat les obres tot i que els veïns encara no coneixen el projecte definitiu perquè està pendent d'un estudi.

Temem que els presupost dels barris se l'enduguin les olimpíades i no s'acabi el parc.

**font informació:** Barcelona a cops / AV

m.s.u.

## Reivindicacions

37

Barri: Horta

AAVV: Horta

Sub barri:

Dates: inici 1984

final 1986

nom reiv.: Supressió galeries

emplaçament: tot el barri

demanat: pagar multa però no enderrocar

aconseguit: ni pagar ni enderrocar.

balanç

quantitatiu: 100%

veins:

formal: més del que s'esperava

pendent:

classificació: 2.4

resultat: ?

descripció: davant el problema que representaria pel barri la legalització de totes les galeries intervé l'AV. Sical pagar una multa pagaran però no volen enderrocar.

fonts informació: AV

**El Carmel**

## M. S. U.

### INFORMACIONS ASSOCIACIONS DE VEINS

Associació de Veïns: El Carmel

Origen: 1970, Centre Social.

1971, Coordinadora.

Legalitzada: 1972

Barri: HORTA (El Carmel)

Límits: Pasteur-Font d'en Fargues-Ciències-Dante-Pº del Coll-Santuàrios.

Informant: Pilar Camp, president

Data: 15 Febrer

Francisco Rosales, vocal d'Urbanisme

Associacions generades: Can Baró

Col.laboradors tècnics: arquitectes: Ferran Torrent, soci actiu.

Ribas Piera, supervisor,

autor del projecte.

Joaquim Gascón.

Inici: Constitució del Centre Social el 1970, a partir del contacte de la Comissió de Barri del Carmel (sorgida de la comissió de Barri d'Horta) amb comunitats cristianes, partits polítics, etc. La seva legalitat depenia de Caritas, però actuava ja com a embrió de l'A.V. Aquest grup inicial arriba a editar la revista BARRIO.

Les activitats de tipus urbanístic s'inicien amb la defensa dels barraquistes afectats pel Pla Especials dels Tres Turons. Lluita perquè els 15.000 veïns afectats puguin romandre al barri i accedir a vivendes dignes. L'objectiu de la vocalia d'urbanisme és doble, un urgent i immediat: dotar les barraques d'equipaments indispensables, aigua corrent, urbanització bàsica de carrers i escales, il·luminació, contenidors per les escombreries. El segon aconseguir vivendes de tipus social al mateix barri.<sup>1</sup>

Túnel de la Rovira l'altre gran tema de les reivindicacions.

Segons el primer president de l'A.V., poc es va poder aconseguir els primers anys, perquè l'Ajuntament "era fascista y cuando pedías algo enviaban a la policía." Per la primera junta el més important era fer socis. Poc després es va rebre les primeres cartes d'expropiació del

<sup>1</sup> El Carmel, nº 20, (Xè Aniversari).

Túnel de la Rovira, (450 afectats) i també els de la Zona Verda del Parc del Tres Turons. L'A.V. va prendre la defensa dels afectats i malgrat no poguer en molts casos aturar les expropiacions, va organitzar els veïns que obtingueren millors indemnitzacions o vivendes a la Guineuta.

En aquesta època el barri té deficiències de tot tipus, d'urbanització, aigua potable a les barraques, d'escolaritat, els nens han d'acudir a escoles dels barris veïns, (Guinardó, Font d'en Fraques), de sanitat, de transport, els autobusos no pujaven fins el barri. el '74 s'aconsegueix aigua per totes les barraques, perllongació del 19 pel c/. Dante fins a Farnés-Pantà de Tremp i del 24 fins el Carmel.

Abril del '75 Exposició Carmelo Ignorado.

Es van realitzar successius Plans Populars les reivindicacions dels quals acabarien recollides en els PERIS actuals. Els Plans Populars eren redactats per les vocalies de l'A.V. amb la col·laboració tècnica de l'arquitecte Torrent.

L'època Socias suposà un canvi de relacions Ajuntament-veïns. Diàleg que portà a aconseguir algunes millores concretes pel barri.

Molta activitat política.

Durant anys les obres d'acondicionament dels carrers van suposar un enfrontament entre actuacions tècniques i accions dels veïns. A la fi la solució dels forts pendents dels carrers varen resoldre's amb l'aportació del veïnat que primer impedia l'actuació de les màquines: piquets, gent estirada davant de les excavadores, etc. després l'AV. pactava a dues bandes solucions alternatives amb els veïns que s'oposaven a les obres i amb els tècnics municipals. L'arranjament dels carrers i les seves solucions tècniques es decidien en Assamblea de veïns.

'80, Jornades de lluita, tancant el tràfic de la Carretera del Carmel i ocupació de la seu del districte, per protestar per la no resolució del problemes i la inoperància del districte.

Perllongació del 39 fins al Carmel.

En el '81 un dels fundadors proposa com a solució del barri, ja que no es pot enderrocar i fer-lo de nou:

-frenar el creixement, no permetent noves construccions, sols arranjar les malmeses.

-salvar els espais lliures i crear-ne de nous.

Pero no veu l'Ajuntament Serra massa decidit en un procés d'esponjament, remodelació i rehabilitació. Han pactat un PERI.

Després de dos anys d'Ajuntaments democràtics, consideren molt frustrants les relacions amb la Casa Gran, manca de diàleg i de voluntat



per resoldre els problemes

Situació actual: L'A.V. va passar la crisi de totes les associacions, però no ha quedat mai inactiva. La Junta que és força dinàmica es queixa de que els veïns sols s'interessen per resoldre problemes concrets però no hi ha interès per la qualitat de vida.

Actualment a més d'acabar de resoldre els problemes dels barraquistes, estan lluitant per erradicar les vivendes infectes que es troben en els semi-soterranis dels grans blocs.

La degradació del barri els preocupa molt perquè veuen que representa una espiral que atrau la marginalitat.

Els problemes de l'atur juvenil s'estan manifestant en un augment de la delinqüència, el consum de drogues i l'addicció al joc fins i tot de les mestresses de casa. Manca absoluta d'espais de reunió i centres socials. En el barri no hi ha ni un sola sala de cinema. El darrer va desaparèixer el 1971.

S'ha perdut també la perspectiva cultural i en aquests moments no hi ha vocalia de cultura.

Pels veïns el barri encara està en una fase de construcció d'infraestructura.

Actualment el fet del desenvolupament total dels PERIS comportaria nombroses afectacions. Els veïns sols les accepten si se'ls facilita vivendes en la mateixa zona i amb idèntiques condicions econòmiques que la seva vivenda actual. També hi ha un grup de veïns que sota cap condició vol abandonar el seu habitatge. Les impugnacions han aconseguit una desafectació important que comporta un replantejament considerable de l'actuació. No tenim dades de moment en si això es tradueix només en un canvi quantitatiu o també qualitatiu i en tot cas en si aquest es positiu en el sentit d'evaluar l'impacte ambiental, o si s'ha aprofitat per retallar la inversió.

#### Bibliografia:

**El Carmelo.** Boletín Interior de la Asociación de vecinos del Carmelo. 20 de Mayo 1981. Especial X Aniversario.

**El Carmelo.** Programa reivindicativo popular. Mayo 1979.

**Barri: HORTA**

24 reivindicacions

**Subbarri: El Carmel**

<u>classificació</u>	<u>inici</u>	<u>final</u>	<u>no.</u>	<u>nom reivindicació</u>
1.1 / 3.1	1.969		1	Barraques Ramon Caselles
1.1 / 3.1	1.969		2	Barraques Francisco Alegre
1.1 / 3.1	1.969	0	3	Barraques Mariano Lavernia
2.1.2	1.970		4	Pla Parcial els Tres Turons
2.1.1	1.971	1.988	5	Túnel de la Rovira
2.3.1 // 2.3.2	1.973	1.974	6	Vista Park
6.2.2	1.973	1.979	9	Escola Tramuntana
1.1	1.974	1.978	7	Asfaltat c/. Murtra
6.2.3	1.974		8	Centre de Salut
6.2.2	1.975	1.982	10	Guarderia Tramuntana
6.2.2	1.975	1.982	11	Escola Monte Carmelo - Coves d'En Cimany
6.1.1	1.977	1.977	12	Solar Llobregós
6.1.1	1.977	1.979	13	Parc de la Palmira o de la Pedrera
6.2.4	1.977	1.982	14	Instal.lacions esportives El Carmel
6.2.1	1.977	1.985	15	Llar de Jubilats
6.1.1	1.977	1.978	16	Parc de la Libertat
1.2 / 2.4.3	1.977		17	Pla Yiarí
6.2.1	1.977	0	18	Ateneu
6.2.3	1.978	1.980	19	Centre d'Higiene Mental
6.2.2	1.978		20	Centre Profesional
7.1.2	1.979	0	21	Metro
7.1.3	1.979		22	Aparcaments
6.2.2	1.979	1.982	23	Escola Farnés (Eduard Fontseré)
2.3.1	1.981	1.981	24	Reforma edifici Lluís Marià Vidal

**Barri: HORTA**

24 reivindicacions

**Subbarri: El Carmel**

<u>classificació</u>	<u>inici</u>	<u>final</u>	<u>no.</u>	<u>nom_reivindicació</u>
1.1	1.974	1.978	7	Asfaltat cl. Murtra
1.1 / 3.1	1.969		1	Barraques Ramón Caselles
1.1 / 3.1	1.969		2	Barraques Francisco Alegre
1.1 / 3.1	1.969	0	3	Barraques Mariano Lavernia
1.2 / 2.4.3	1.977		17	Pla Viari
2.1.1	1.971	1.988	5	Túnel de la Rovira
2.1.2	1.970		4	Pla Parcial els Tres Turons
2.3.1	1.981	1.981	24	Reforma edifici Lluís Marià Vidal
2.3.1 # 2.3.2	1.973	1.974	6	Vista Park
6.1.1	1.977	1.977	12	Solar Llobregós
6.1.1	1.977	1.979	13	Parc de la Palmera o de la Pedrera
6.1.1	1.977	1.978	16	Parc de la Libertat
6.2.1	1.977	1.985	15	Llar de Jubilats
6.2.1	1.977	0	18	Ateneu
6.2.2	1.973	1.979	9	Escola Tramuntana
6.2.2	1.975	1.982	10	Guarderia Tramuntana
6.2.2	1.975	1.982	11	Escola Monte Carmelo - Coves d'En Cimany
6.2.2	1.978		20	Centre Professional
6.2.2	1.979	1.982	23	Escola Farnés (Eduard Fontseré)
6.2.3	1.974		8	Centre de Salut
6.2.3	1.978	1.980	19	Centre d'Higiene Mental
6.2.4	1.977	1.982	14	Instal·lacions esportives El Carmel
7.1.2	1.979	0	21	Metro
7.1.3	1.979		22	Aparcaments

## **Avaluació Carmel**

El barri del Carmel es caracteritza per una trama urbana molt trencada, conseqüència de la juxtaposició de petits paquets urbanitzats autonomament situats sobre un topogràfic extremadament pendent, amb carrers d'amplada reduïda aproximadament (6.m). Totes aquestes característiques s'ha vist agreujades per la substitució de la tipologia edificatòria, en un interval de temps relativament curt, de vivenda unifamiliar de planta baixa i un pis, a edifici plurifamiliar de planta baixa més quatre, quan no n'hi han vuit o deu, aprofitant els pendents.

L'alta desintat del barri i la manca de solars buits no permetia grans reivindicacions en l'interior de la trama.

El resultat de les reivindicacions es pot concretar en :

- Primer pas per treure la marginalitat de la muntanya Pelada convertint-la en el parc del barri, amb un sector ja consolidat d'equipaments esportius i l'inici tímid de replantació arborea en la resta.

- L'element important estructurant han estat els accessos del túnel de la Rovira que sota la pressió veïnal s'han utilitzat per la construcció d'un eix equipat amb zones verdes, polisportives, espais lliures i aparcament, que conformen una estructura lineal al llarg del barri, tot i l'inevitable impacte del traçat.

- Tot això s'ha vist completat per altres operacions més menudes que s'han basat fonamentalment amb eixemplament de carrers, canvis de rasant, construcció d'acceres per tal de millorar la trama vial existent de dures característiques topogràfiques.

- Si bé s'ha aconseguit pràcticament l'erradicació del barraquisme amb la desaparició del nucli de Francisco Alegre, queda com assenyalen els veïns el greu problema més dissimulat del barraquisme vertical.

- A nivell d'equipaments escolars s'han aconseguit totes les reivindicacions, mentre continuen pendents els centres sanitaris i sobretot els centres socials, cívics i culturals.

- Finalment la darrera valoració sobre la transcendència de les reivindicacions del Carmel, es podrà veure si es desenvolupa el PERI que incorporava els plantejaments del Pla Popular.

m.s.u.

## Reivindicacions

1

Barri: Horta

AAVV: Centre Social El Carmel

Sub barri: El Carmel

Dates: **inici** 1.969  
**final** \_\_\_\_\_

nom reiv.: Barraques Ramón Caselles

emplaçament: final c/. Josep Serrano

demanat: 1º) Instal·lació d'aigua a les vivendes, pavimentació i il·luminació del carrer, recollida d'escombreries.  
2º) vivendes socials en el barri.

aconseguit: '72 La urbanització. // Traslats parcials, bones cond.econ.  
'77, 123 vivendes a Canyelles.  
'87, 161 a Ramon Caselles

**balanç**  
**veïns:** **quantitatiu:** 100% en les primeres fases.  
**formal:** les vivendes aconseguides al barri precioses, econòmiques i proporcionals als ingressos.

**pendent:** les vivendes de la última fase al Pº Urrutia a Can Carreres.

**classificació:** 1.1 / 3.1

**resultat:** erradicació barraquisme. Revalorització de la zona.

**descripció:** aconseguides les millores d'urbanització, els veïns estudien possibles terrenys del barri, per edificar. L'Ajuntament Porcioles els veta alegant zona verda. El '73 seran construïts per Immobiliaries. A canvi l'Ajuntament ofereix pisos al polígon Canyelles que l'AY., sense renunciar al dret de vivendes al barri, accepta pels que vulguin traslladar-s'hi, controlant la construcció (època Masó). Al '77, 123 famílies s'hi instal·len amb lloguers del 10% del salari. Mentres al '76 s'aconsegueixen dues zones 14 A per vivendes socials: 1) a l'emplaçament de R. Caselles. '78, els veïns elegeixen els arquitectes i col·laboren en el projecte de 161 vivendes que són entregades al '87. [dificultats pel trasllat provisional] 2) a Penitents, després canviada per Can Carreres.

**fonts informació:** PRP. El Carmel 1979 / EL Carmel nº 20

m.s.u.

## Reivindicacions

2

Barri: Horta

AAVV: Centre Social El Carmel

Sub barri: El Carmel

Dates: inici 1.969

final

nom reiv.: Barraques Francisco Alegre

emplaçament: c/. Francisco Alegre

demanat: urbanització bàsica.  
Vivendes dignes.

aconseguit: promesa de vivendes al  
Pg.Urrutia.

balanç  
veïns:

quantitatiu: 50%

formal:

pendent: encara no s'han entregat les vivendes.

classificació: 1.1 / 3.1

resultat: urbanització

descripció: els problemes i les reivindicacions eren les mateixes del grup de Ramon Caselles. Sobre els terrenys suggerits pels veïns i rebutjats per l'Ajuntament, van aparèixer els blocs de Font Castellana de la Cooperativa Gracienc de vivendes.

fonts informació: PRP. El Carmel 1979 /EL Carmel nº 20.

m.s.u.

## Reivindicacions

3

**Barri:** Horta

**AAVV:** Centre Social El Carmel

**Sub barri:** El Carmel

Dates: **inici** 1969

**final** 0

**nom reiv.:** Barraques Mariano Lavernia

**emplaçament:** C/. Mariano Lavernia

**demanat:** urbanització bàsica.  
Vivendes dignes.

**aconseguit:** la urbanització.

**balanç** **quantitatiu:** 50%

**veïns:** **formal:** Ajornat el Pla dels Tres Turons s'ha aturat la reivindicació.

**pendent:** del desenvolupament del Pla.

**classificació:** 1.1 / 3.1

**resultat:** urbanització.

**descripció:** les reivindicacions d'urbanització eren les mateixes del grup de Ramon Caselles i Francisco Alegre. La reivindicació de vivenda al barri anava lligada al desenvolupament del Pla dels Tres Turons. En aquest cas no es tracta de barraques sino de vivendes més dignes, autoconstruïdes, de propietat.

**fonts informació:** PRP. El Carmel 1979 / EL Carmel nº 20

m.s.u.

## Reivindicacions

4

**Barri:** Horta

**AAVV:** Centre Social El Carmelo

**Sub barri:** El Carmel

**Dates:** **inici** 1970

**final** \_\_\_\_\_

**nom reiv.:** Pla Parcial els Tres Turons

**emplaçament:** afectava gran part del barri: Turó de la Rovira, la Muntanya Pelada i el Turó de la Peira

**demanat:** romandre al barri i accés a vivendes dignes segons possibilitats econòmiques.

**aconseguit:** ajornar la realització del pla. Vivendes i indemnitzacions. (Vegis fitxes barraques)

**balanç**

**quantitatiu:** 75%

**veïns:**

**formal:** no se sap com acabarà el desenvolupament del Pla.

**pendent:** realització del Pla

**classificació:** 2.1.2

**resultat:** aplaçament de la realització del Pla

**descripció:** 15.000 veïns afectats, entre barraquistes i habitants de pisos. Se'ls proposa traslladar-los a La Mina. S'organitza la lluita per romandre al barri amb assemblees i comissions d'afectats. La reivindicació s'orienta cap a resoldre les necessitats immediates dels barraquistes.

Octubre '75, encara es reben cartes d'expropiació en certes zones: Peñasco, Dr. Coll, Mauricio Yilumera.

**fonts informació:** "Luchas de Barrios.." Pep Martinez (pàg.29)  
Càceres (pàg.69.) / CAU- 34 / El Carmel nº20. "



m.s.u.

## Reivindicacions

5

Barri: Horta

AAVV: El Carmel

Sub barri: El Carmel

Dates: **inici** 1.971

**final** 1.988

**nom reiv.:** Túnel de la Rovira

**emplaçament:** accessos des de la Rambla del Carmel i c/.Ciències

**demanat:** 1) Expropiacions justes. Arranjament de les cases malmeses  
2) Supressió del projecte.  
3) Boca nord: aprofitar vials existents, urbanització i equipaments.

**aconseguit:** augment expropiacions. Arrangement vivendes. Urbanització dels accessos, passeig central i polisportiu soterrani entre Llobregòs i Ciències.

**balanç**

**quantitatiu:** 100% de la 1ª reivindicació. 50% de la 2ª

**veïns:**

**formal:** resignació davant la impossibilitat de parar el túnel. L'ajardinament del passeig és poc verd. A la Maqueta inicial hi havia projectat un auditori del que ja no se'n parla.

**pendent:**

acabar la urbanització.

**classificació:** 2.1.1

**resultat:** augment de indemnitzacions. Optimització dels accessos.

**descripció:** la primera reacció dels veïns és en front de les expropiacions provocades per l'obertura del tunel que afecten 434 vivendes i 86 comerços, de la Rambla del Carmel i carrers adjacents.

'74 la unió dels veïns en front de les esquerdes provocades per les excavacions aconsegueix que l'empresa pagui els danys.

'76 intent junt amb Av. Guinardó de limitar l'ús dels tunels ja perforats al servei públic: autobusos, ambulàncies, bombers, guardia urbana, taxis, transports de mercaderies amb limitació de tonatge). Accessos a través de l'acondicionament del vials existents, Rambla del Carmel i Ciències. Es fa presió perquè els veïns formin part de les comissions de control.

**font informació:** AV. / El Carmel

m.s.u.

## Reivindicacions

6

Barri: Horta

AAVV: El Carmel

Sub barri: El Carmel

Dates: inici 1.973

final 1.974

nom reiv.: Vista Park

emplaçament: Carretera del Carmel

demanat: denuncia de la promotora per construcció parking il.legal, excés d'edificació i defectes cons- trucció.

aconseguit: s'atura la construcció ja iniciada d'un nou bloc de pisos, del parking.

balanç

quantitatiu: 100%

veïns:

formal: els problemes amb els copropietaris no han permés acabar la urbanització suprimint els fonaments del darrer bloc, ni solucionar el parking que es volia pel veïnat.

pendent:

la urbanització.

classificació: 2.3.1 // 2.3.2

resultat: acompliment ordenances. Baixar la densitat.

descripció Sobre uns terrenys assenyalats per un estudi dels veïns per resoldre el problema del barraquisme i vetats per l'Ajuntament Porcioles, per ser zona verda, FUSA, construeix una urbanització sota les frases publicitàries "La cara luminosa del Carmelo" i "La otra cara del Carmelo para vivir por encima de Barcelona". Els veïns no poden fer res més que denunciar les irregularitats urbanístiques. Impedeixen la construcció il.legal d'un parking que després voldrien aprofitar per ús del barri.

font informació: Solidaritat Nacional 20-7-77 / AV.

m.s.u.

## Reivindicacions

7

Barri: Horta

AAVV: El Carmel

Sub barri: El Carmel

Dates: **inici** 1974

**final** 1978

nom reiv.: Asfaltat c/. Murtra

emplaçament: c/. Murtra

demanat: urbanització i asfaltat del carrer

aconseguit: asfaltat dels carrer, escales i una petita placeta.

balanç **quantitatiu:** 100%

veïns: **formal:** molt satisfactori

pendent:

**classificació:** 1.1

**resultat:** urbanització

**descripció:** davant el mal estat del carrer i que han de començar les obres d'urbanització el veïns es neguen a pagar les contribucions del clavegueram. El '77 comencen les obres que s'aturen el '78. S'aconsegueix que es pagui a terminis segons l'import. Es pacta la realització de les escales i fins i tot una placeta.

font informació: Programa Reivindicatiu Popular

m.s.u.

## Reivindicacions

8

Barri: Horta

AAVV: El Carmel

Sub barri: El Carmel

Dates: **inici** 1974

**final** \_\_\_\_\_

**nom reiv.:** Centre de Salut

**emplaçament:** c/. Murtra - Segismundo - Feijo

**demanat:** Centre de Salut.

**aconseguit:** en construcció

**balanç**

**quantitatiu:** 75%

**veïns:**

**formal:** no saben si funcionaran tots els serveis

**pendent:** acabar les obres i dotació de serveis.

**classificació:** 6.2.3

**resultat:** augment patrimoni municipal: equi.

**descripció:** Solar de la "Paula", abandonat, llargament reivindicat. Els veïns el neteixen i reivindiquen un ambulatori. L'Ajuntament el compra.

**fonts informació:** Programa Reivindicatiu Popular / El Carmel nº20/  
AV

m.s.u.

## Reivindicacions

9

**Barri:** Horta

**AAVV:** El Carmel

**Sub barri:** El Carmel

Dates: **inici** 1973

**final** 1979

**nom reiv.:** Escola Tramuntana

**emplaçament:** c/. Dr. Bové - Gran Vista 54-58 (abans al c/. Llobregós)

**demanat:** 1er. '75 conversió a escola pública.  
2on. finalització de les obres.  
Construcció del Parvulari

**aconseguit:** Escola i parvulari.

**balanç**

**quantitatiu:** 100%

**veïns:**

**formal:** satisfactori, l'edifici bé.

**pendent:** Ø

**classificació:** 6.2.2

**resultat:** augment patrimoni municipal: equi.

**descripció:** El maig del 75 es tanquen 150 pares, mestres i veïns durant tres dies per demanar la conversió d'aquesta escola situada aleshores al c/. Llobregós, a escola pública. Assamblees, manifestacions, rèpliques contundents de la força pública. Massó concedeix solar i municipalització.  
S'organitzen classes en barracons provisionals mentre s'inicien les obres el '78.  
'79 s'acaven les obres i comencen les classes.

**fonts informació:** Programa Reivindicatiu Popular / Carmel 20 / AV

m.s.u.

## Reivindicacions

10

Barri: Horta

AAVV: El Carmel

Sub barri: El Carmel

Dates: **inici** 1975

**final** 1982

**nom reiv.:** Guarderia Tramuntana

**emplaçament:** c/. Llobregós, en front c/. Tolrà.

**demanat:** compra solar i edifici  
com a guarderia

**aconseguit:** Municipalització i  
Guarderia.

**balanç**

**quantitatiu:** 100%

**veins:**

**formal:** no hi ha hagut relació pedagògica amb l'AV.

**pendent:**

**classificació:** 6.2.2

**resultat:** augment patrimoni municipal: equi.

**descripció:** Local de l'antiga escola Tramuntana. Es reivindicava la compra del solar i la rehabilitació de llocal com a guarderia. El 78 comencen les obres que poc després es pararan fins el 81.

El '82 s'acaven. Guarderia en uncionamnt.

**fonts informació:**

Programa Reivindicatiu Popular / El Carmel 20/AV

m.s.u.

## Reivindicacions

11

Barri: Horta

AAVV: El Carmel

Sub barri: El Carmel

Dates: **inici** 1975

**final** 1982

**nom reiv.:** Escola Monte Carmelo - Coves d'En Cimany

**emplaçament:** c/. Mare de Déu del Pilar, 61

**demanat:** Escola Pre-escolar, EGB i adults.

**aconseguit:** Escola Pre-escolar, EGB i adults.

**balanç  
veins:**

**quantitatiu:** 100 %

**formal:** satisfactori

**pendent:** Ø

**classificació:** 6.2.2

**resultat:** augment patrimoni municipal: equi.

**descripció:** '75 gimkama - manifestació, organitzada pels pares de Sta. Gemà, mestres i AAVV, per demanar prop de la pedrera una escola.

Desembre '76 s'aconsegueix una futura escola estatal. (després de la Generalitat). Els mestres donen classes sense escola.

'77 comencen classes en barracons. Els de la propera escola Virolai enderroquen les construccions provisionals.

En el Programa Reivindicatiu Popular es reivindiquen encara dues Escoles:

"Monte Carmelo, detras del camp de futbol" amb 16 unitats d'EGB

Coves d'en Cimany, "que estarà definitivament en la c/. Santuarios y que constarà de" 4 unitats pre-escolar, 16 d'EGB, 2 educació d'adults

S'unificarà la reivindicació. En l'Escola Coves d'en Cimany.

'81 comencen les obres de Coves d'en Cimany.

**font informació:** Programa Reivindicatiu Popular /El Carmel nº 20 /AV

m.s.u.

## Reivindicacions

12

Barri: Horta

AAVV: El Carmel

Sub barri: El Carmel

Dates: **inici** 1.977

**final** 1.977

nom reiv.: Solar Llobregós

emplaçament: C/. Llobregós-Fastenrath

demanat: neteixa i ajardinament d'un solar municipal.

aconseguit: ajardinament mínim amb jocs infantils.

balanç

quantitatiu: 100%

veins:

formal: satisfactori

pendent:

classificació: 6.1.1

resultat: ús públic i urbanització de terrenys municipals

descripció: els veïns reclamen i aconsegueixen que l'Ajuntament neteixi un solar de la seva propietat i seguidament que l'ajardini, malgrat sigui provisionalment. També proposta d'un pont elevat que salvés el desnivell des del carrer Horta. Reivindicació abandonada.

font informació: Mundo Diario (4-9-77)



m.s.u.

## Reivindicacions

13

Barri: Horta

AAVV: El Carmel

Sub barri: El Carmel

Dates: **inici** 1977

**final** 1979

**nom reiv.:** Parc de la Palmera o de la Pedrera

**emplaçament:** Muntanya Pelada

**demanat:** Ajardinament de la zona

**aconseguit:** Inici de la urbanització.  
Projecte de reforma

**balanç**

**quantitatiu:** 50%

**veïns:**

**formal:**

**pendent:**

acabar el desenvolupament del Parc

**classificació:** 6.1.1

**resultat:**

**descripció:** Es demana la urbanització i ajardinament de l'antiga Pedrera. Per això s'anomena Parc de la Pedrera i també de la Palmera per la que hi ha procedent d'una finca. Diversos projectes de reforma. Es demana el Passeig de la Muntanya pelada que ha d'unir la Plaza del Carmel amb la zona esportiva i la futura escola Monte Carmelo.

**font informació:**

Programa Reivindicatiu Popular /

m.s.u.

## Reivindicacions

14

**Barri:** Horta

**AAVV:** El Carmel

**Sub barri:** El Carmel

**Dates:** **inici** 1977

**final** 1982

**nom reiv.:** Instal·lacions esportives El Carmel

**emplaçament:** zona al costat del Parc Güell

**demanat:** Equipaments esportius.

**aconseguit:** Pista polisportiva i camp de futbol

**balanç veïns:**

**quantitatiu:** 80%

**formal:** bastant satisfactori, se'n pot treure més profit

**pendent:** acabar d'urbanitzar l'entorn, ampliació del equipaments i serveis complementaris

**classificació:** 6.2.4

**resultat:** augment patrimoni municipal: equi.

**descripció:** No hi ha cap instal·lació esportiva pública. Els veïns jugen a la Plaça. Es parlava segons el Pla dels Tres Turons, de construir un hotel en aquesta zona. S'aconsegueix ja que comencin a funcionar algunes instal·lacions el '78

**font informació:** Programa Reivindicatiu Popular / El Carmel nº 20 / AV.

m.s.u.

## Reivindicacions

15

Barri: Horta

AAVV: El Carmel

Sub barri: El Carmel

Dates: **inici** 1977

**final** 1985

nom reiv.: Llar de Jubilats

emplaçament: En el parc de la Pedrera

demanat: Construcció d'un centre.

aconseguit: Llar de jubilats de la Caixa

balanç quantitatiu: 75%

veïns: formal: Insuficient. Falten places. El volien gestionat per l'Ajuntament, obert a tot el barri. Al ser de la Caixa demanen carnets de socis.

pendent: Una ampliació.

classificació: 6.2.1

resultat: augment equipaments privats

descripció: Es demanava un centre a l'Ajuntament. Després de moltes negociacions obtenen la promesa de cessió dels terrenys si alguna entitat es fa càrrec de la construcció i el manteniment.  
Converses amb la Caixa. Els veïns volen reservar-se el total autocontrol del funcionament intern del club pels propis jubilats. Després no es mantindran les promeses.  
'79-80, l'Ajuntament cedeix els terrenys a la Caixa i aprova la construcció. comencen les obres.

font informació: Programa Reivindicatiu Popular / El Carmel nº 20 / AV

m.s.u.

## Reivindicacions

16

**Barri:** Horta

**AAVV:** El Carmel

**Sub barri:** El Carmel

**Dates:** **inici** 1977

**final** 1978

**nom reiv.:** Parc de la Libertat

**emplaçament:** En la zona afectada per l'obertura del túnel

**demanat:** Un Parc

**aconseguit:** Un Parc provisional fins el 1987. Modificat pel túnel

**balanç**

**quantitatiu:** 100%

**veins:**

**formal:** satisfactori fins a la construcció del túnel.  
L'actual massa dur.

**pendent:** Ø

**classificació:** 6.1.1

**resultat:** augment patrimoni municipal: z.v.

**descripció:** reivindicació dels terrenys balders pendents de la construcció o no del túnel com a zona verda. Una de les grans reivindicacions i primeres conquestes del barri.

**font informació:** Barcelona a cops / El Carmel nº 20 / A.V.

m.s.u.

## Reivindicacions

17

Barri: Horta

AAVV: El Carmel

Sub barri: El Carmel

Dates: **inici** 1977

**final** \_\_\_\_\_

nom reiv.: Pla Viari

emplaçament: Tot el barri

**demanat:** Pavimentació. Semàfors.  
Perllongació P. Fabra fins Ctra del Carmel.  
Ampliació Ctra. del Carmel des de P.Fabra  
fins a Parc de la Pedrera.  
Ampliació c/. Santuaris.  
Perllongació Llobregós fins Pg. Maragall

**aconseguit:** Part de la pavimentació.  
Ampliació Ctra. del Carmel des de P.Fabra fins a  
Parc de la Pedrera.  
Ampliació c/. Santuaris.

balanç

**quantitatiu:** 50%

veïns:

**formal:**

**pendent:** A més de les obertures pendents, la pavimentació.

**classificació:** 1.2 / 2.4.3

**resultat:**

**descripció:** '77 s'inicien les obres per l'obertura del c/. Santuaris. Van molt lentes. S'aturen diverses vegades. L'estat deplorable dels carrers és una reivindicació present en tots els documents. En el Pla Popular es presenta aquest Pla Viari que recullirà el PERI

**font informació:** Programa Reivindicatiu Popular /AV

m.s.u.

## Reivindicacions

18

Barri: Horta

AAVV: El Carmel

Sub barri: El Carmel

Dates: inici 1977

final 0

nom reiv.: Ateneu

emplaçament: c/. Segimon - Murtra

demanat: Municipalització d'uns locals per a Sala de conferències, cinema, teatre i instal·lació dels mitjans audio-visuals. Biblioteca

aconseguit: abandonat per la promesa d'un Centre Cívic en un altre localització.

balanç

quantitatiu: 0

veins:

formal:

pendent:

classificació: 6.2.1

resultat:

descripció: Locals situats en els baixos d'uns blocs. Es demanava la municipalització ja que no hi havia cap sala pública al barri. Desplaçada la reivindicació per l'oferta d'un Centre Cívic davant del Mercat. Finalment s'instal·larà a la Plaça Salvador Allende.

font informació:

m.s.u.

## Reivindicacions

19

Barri: Horta

AAVV: El Carmel

Sub barri: El Carmel

Dates: inici 1978

final 1980

nom reiv.: Centre d'Higiene Mental

emplaçament: c/. Gran Vista, 97

demanat: Centre Higiene  
mental.

aconseguit: 1er. llogar local i  
funcionament del centre. Després  
traslladat a les cases verdes de  
Ramon Caselles. L'antic local ara és  
un taller ocupacional.

balanç quantitatiu: 100%

veins: formal: satisfactori.

pendent: Ø

classificació: 6.2.3

resultat: augment equipaments.

descripció: Local particular llogat per l'Ajuntament.  
Hi hagueren problemes laborals i de manteniment.

fonts informació: El Carmel nº 20 / A.V.

m.s.u.

## Reivindicacions

20

Barri: Horta

AAVV: El Carmel

Sub barri: El Carmel

Dates: **inici** 1978

**final**

**nom reiv.:** Centre Profesional

**emplaçament:** 1er. Hortal- Santuaris  
2on. c/. Pantà de Tremp - Sangeris

**demanat:** Centre de formació  
profesional

**aconseguit:** 1er. Plaça Salvador  
Allende.

**balanç**  
**veïns:**

**quantitatiu:** 50%

**formal:**

**pendent:**

**classificació:** 6.2.2

**resultat:**

**descripció:** A Hortal Santuaris, cedeixen terreny qualificat com a zona verda en el PGM, per edificar plaça (Salvador Allende) a canvi d'edificar. L'AY demana un centre de formació professional. S'abandona aquesta localització i es trasllada al solar municipal de Pantà de Tremp.

**font informació:** Programa Reivindicatiu Popular /AV



m.s.u.

## Reivindicacions

21

Barri: Horta

AAVV: El Carmel

Sub barri: El Carmel

Dates: inici 1979

final 0

nom reiv.: Metro

emplaçament: Rambla del Carmel i Túnel de la Rovira

demanat: perllongació de la línia V.

aconseguit: Ø

balanç  
veïns:

quantitatiu: Ø

formal: aturada la reivindicació davant dels arguments dels tècnics.

pendent:

classificació: 7.1.2

resultat: Ø

**descripció:** els veïns proposaven allargar la línia V aprofitant un dels túnels de la Rovira, des d'Alfons X fins el c/. Lisboa, amb una estació intermitja entre Agudells i Llobregós i un altra en l'interior del tunel, que connectaria amb ascensors amb la zona de Gran Vista.

font informació: P.R.P. / Carmel nº 20

m.s.u.

## Reivindicacions

22

Barri: Horta

AAVV: El Carmel

Sub barri: El Carmel

Dates: **inici** 1979

**final**

**nom reiv.:** Aparcaments

**emplaçament:** tot el barri

**demanat:** Aparcament lliure en els solars buits i en les explanacions de les obres del túnel.  
Aparcament-horari en el Mercat  
Agilitzar obres P. de Vista Parc

**aconseguit:** Aparcament tolerat en el solars.

**balanç  
veins:**

**quantitatiu:**

**formal:**

**pendent:**

**classificació:** 7.1.3

**resultat:**

**descripció:** en la demanda es remarca el caràcter de provisionalitat de la reivindicació en tant mentre no es disposin de suficients transports públics.  
En el pisos verds ja es disposa d'un parquin, insuficient per tot el barri.

**font informació:** Programa Reivindicatiu Popular / A.V

m.s.u.

## Reivindicacions

23

**Barri:** Horta

**AAVV:** El Carmel

**Sub barri:** El Carmel

Dates: **inici** 1979

**final** 1982

**nom reiv.:** Escola Farnés (Eduard Fontseré)

**emplaçament:** c/. Farnés, 60

**demanat:** Escola amb 4 unitats  
Pre Escolar, 16 EGB, 2 educació  
adults

**aconseguit** Escola EGB

**balanç  
veïns:**

**quantitatiu:** 75%

**formal:** satisfactori pendent de que s'ampli

**pendent:** aules pre-escolar i adults

**classificació:** 6.2.2

**resultat:**

**descripció:** Zona equipament segons el PGM. Llargament reivindicada el '81 comencen les obres.

**font informació:** Programa Reivindicatiu Popular 6 El Carmel nº 20

m.s.u.

## Reivindicacions

24

Barri: Horta

AAVV: El Carmel

Sub barri: El Carmel

Dates: **inici** 1.981

**final** 1.981

**nom reiv.:** Reforma edifici Lluís Marià Vidal

**emplaçament:** c/.Lluís Marià Vidal entre Lugo i Agudells

**demanat:** que la nova construcció no tapi les finestres interiors de les vivendes veïnes.

**aconseguit:** l'Ajuntament paga 3 milions per re-edificar corregint l'alineació interior.

**balanç veïns:**

**quantitatiu:** 100 %

**formal:** satisfactori.

**pendent:** Ø

**classificació:** 2.3.1

**resultat:**

**descripció:** un nou bloc de vivendes amenaçava amb cegar les finestres interior de les vivendes adjacents. Les dones formen piquets paralitzant les obres. Finalment l'Ajuntament es fa càrrec de les despeses de modificar l'alineació.

**fonts informació:** El Carmel, nº 20

## **Taixonera - Penitents**

M. S. U.

INFORMACIONS ASSOCIACIONS DE VEINS

**Associació de Veïns: Penitents-Taixonera**

Origen: 1971

Legalitzada:

Barri: Horta

Límits:

Informant: José Balboa

Data: Octubre 87

Associacions generades: intent de segregació el 1987,  
de l'AAVV.Taixonera.

Col.laboradors tècnics: Ø

Inici: L'any 1971 a partir de les Comissions de Barri, amb el nom només de Penitents. Pretenien la millora del barri. La lluita en front de les expropiacions pel segon Cinturó varen donar certa cohesió i força al moviment veïnal, realitzants accions conjuntes amb els altres barris afectats, Guineueta i Sant Genis.

Situació actual: Darrerament han tingut problemes, encara no resolts de segregació entre Penitents i Taixonera. (Molt comprensibles si es té en compte la diferent evolució dels dos barris, des de fa molts anys cada vegada més segregats pel projecte de la Ronda).

Dins de Taixonera l'AV, sembla presentar també conflictes amb cert rerafons polític.

Amb tot han seguit plantejant reivindicacions de millores puntuals i aconseguint-ne algunes.

Bibliografia: Ø

**Barri: HORTA**

9 reivindicacions

**Subbarri: La Taixonera**

<b><u>classificació</u></b>	<b><u>inici</u></b>	<b><u>final</u></b>	<b><u>no.</u></b>	<b><u>non reivindicació</u></b>
2.1.1	1.972		41	Oposició expropiacions Segon Cinturó
2.4.2	1.982		49	PERI
6.1.1	1.977		42	Solar Segur-Samaniego
6.1.1	1.980		45	Solar Sta. Rosalia
6.1.1	1.980		46	Fastenrath-Rosell
6.1.1 / 6.2.2	1.980		47	Solar cl. Fasternath
6.1.1 / 6.2.5	1.982	1.986	48	Jardins Santa Rosalia-Sangenis
6.2.1	1.979	1.982	43	La Taixonera
6.2.1	1.980	1.986	44	Local Joyes

**Barris:** HORTA

9 reivindicacions

**Subbarri:** La Taixonera

<u>classificació</u>	<u>inici</u>	<u>final</u>	<u>no.</u>	<u>nom reivindicació</u>
2.1.1	1.972		41	Oposició expropiacions Segon Cinturó
6.1.1	1.977		42	Solar Segur-Samaniego
6.2.1	1.979	1.982	43	La Taixonera
6.2.1	1.980	1.986	44	Local Joyes
6.1.1	1.980		45	Solar Sta. Rosalia
6.1.1	1.980		46	Fastenrath-Rosell
6.1.1/6.2.2	1.980		47	Solar cl. Fasternath
6.1.1/6.2.5	1.982	1.986	48	Jardins Santa Rosalia-Sangenis
2.4.2	1.982		49	PERI



m.s.u.

## Reivindicacions

41

Barri: Horta

AAVV: Penitents - Taixonera

Sub barri: Penitents  
La Taixonera.

Dates: inici 1.972

final \_\_\_\_\_

nom reiv.: Oposició expropiacions Segon Cinturó

emplaçament: Pg. Vall d'Hebron.

demanat: expropiacions justes

aconseguit:

balanç

quantitatiu:

veins:

formal:

pendent:

classificació: 2.1.1

resultat:

**descripció:** el traçat afectava als dos barris.

La reivindicació es realitza conjuntament amb les AY. Guineueta Canyelles.

font informació: Barcelona a cops / Barrios en lucha(pàg.29).

m.s.u.

## Reivindicacions

42

Barri: Horta

AAVV: Penitents-Taixonera

Sub barri: La Taixonera

Dates: inici 1977

final \_\_\_\_\_

nom reiv.: Solar Segur-Samaniego

emplaçament: c/.Segur-Samaniego

demanat: solar com a zona verda.

aconseguit:

balanç

quantitatiu:

veins:

formal:

pendent:

classificació: 6.1.1

resultat:

descripció:

font informació: Barcelona a cops

m.s.u.

## Reivindicacions

43

Barri: Horta

AAVV: Penitents-Taixonera

Sub barri: La Taixonera

Dates: **inici** 1.979

**final** 1.982

nom reiv.: La Taixonera

emplaçament: c/.Besós 17-19

demanat: recuperació de la casa Taixonera i els terrenys que l'envolten.

aconseguit: l'edifici com a llar de jubilats, amb un petit jardí que l'envolta.

balanç **quantitatiu:** 100%

veïns: **formal:** rehabilitació, instal·lacions i manteniment a càrrec de l'Ajuntament molt bé.

pendent:

**classificació:** 6.2.1

**resultat:** municipalització i conservació d'un edifici representatiu.

**descripció:** Aquesta antiga torreta, sense cap relevància especial, conserva l'estil del que hauria volgut ser La Taixonera. I de tantes altres devorades per les immobiliàries. Comprada junt amb tots els terrenys circumdants per CONFORT, els veïns la reivindiquen junt amb 10 mts a l'entorn, i no s'oposen a la resta de l'edificació. Municipalitzada funciona com a llar de vells.

font informació: Barcelona a cops. / José Balboa

m.s.u.

## Reivindicacions

44

**Barri:** Horta

**AAVV:** Penitents -Taixonera

**Sub barri:** La Taixonera

Dates: **inici** 1980

**final** 1986

**nom reiv.:** Local Joves

**emplaçament:** Vall d'Hebró - Veciana- General Mendoza

**demanat:** local provisional com a centre cívic.

**aconseguit:** utilització provisional del local.

**balanç**

**quantitatiu:** 100%

**veïns:**

**formal:** bon resultat dels locals autogestionats pels joves.

**pendent:** Ø

**classificació:** 6.2.1

**resultat:** aturar la degradació ambiental fins a la data de l'enderroc.

**descripció:** en un local expropiat pel cinturó, els veïns demanen la seva rehabilitació com a centre cívic pels joves. L'Ajuntament el cedeix provisionalment i es posa en funcionament autogestionat pels mateixos joves.

(enderrocat cap a 1990 per les obres del cinturó)

**font informació:** José Balboa.

m.s.u.

## Reivindicacions

45

**Barri:** Horta

**AAVV:** Penitents-Taixonera

**Sub barri:** La Taixonera

**Dates:** **inici** 1.980

**final** \_\_\_\_\_

**nom reiv.:** Solar Sta. Rosalia

**emplaçament:** c/.Sta. Rosalia

**demanat:** expropiació d'un solar  
com a zona verda

**aconseguit:** Ø

**balanç**

**quantitatiu:** 0

**veïns:**

**formal:** no s'ha aconsegueix, es dona una divisió del barri per  
inadequada reivindicació.

**pendent:** Ø

**classificació:** 6.1.1

**resultat:** Ø

**descripció:** reivindiquen un solar privat com a zona verda. Sembla que hi han veïns que s'oposen al fet de reivindicar sense més ni més, una propietat privada.

**font informació:** Barcelona a cops / José Balboa.

m.s.u.

# Reivindicacions

46

Barri: Horta

AAVV: Penitents-Taixonera

Sub barri: La Taixonera

Dates: **inici** 1.980  
**final** \_\_\_\_\_

**nom reiv.:** Fastenrath-Rosell

**emplaçament:** c/.Fastenrath-Rosell

**demanat:** ajardinament del petit espai entre els dos carrers.

**aconseguit:**

**balanç  
veins:**

**quantitatiu:**  
**formal:**

**pendent:**

**classificació:** 6.1.1

**resultat:**

**descripció:**

**font informació:** Barcelona a cops / José Balboa

m.s.u.

## Reivindicacions

47

**Barri:** Horta

**AAVV:** Penitents-Taixonera

**Sub barri:** La Taixonera

Dates: **inici** 1980

**final**

**nom reiv.:** Solar c/. Fasternath

**emplaçament:** c/. Fasternath - Sta. Rosalia

**demanat:** solar per a ús del barri.

**aconseguit:**

**balanç  
veïns:**

**quantitatiu:**

**formal:**

**pendent:**

**classificació:** 6.1.1 / 6.2.2

**resultat:**

**descripció:** En un solar cedit per Confort a canvi de compensacions, el veïns el demanen com a zona verda o equipament

**fonts informació:**

m.s.u.

## Reivindicacions

48

Barri: Horta

AAVV: Penitents -Taixonera

Sub barri: La Taixonera

Dates: **inici** 1.982  
**final** 1.986

nom reiv.: Jardins Santa Rosalia-Sangenis

emplaçament: c/.Sangenis-Santa Rosalia

<u>demanat:</u> parking soterrani i jardí.	<u>aconseguit:</u> jardí esgraonat relligant els dos carrers.
--	---

<b>balanç veïns:</b>	<b>quantitatiu:</b> 50%
	<b>formal:</b> el consideren una paret de formigó revestida de totxo.

<b>pendent:</b>	de la reivindicació: el parking. de la realització: Ø
-----------------	--

**classificació:** 6.1.1 / 6.2.5

**resultat:** alta requalificació d'un espai de pas i ús com a placeta.

**descripció:** en uns terrenys municipals entre els dos carrers els veïns demanen un parking soterrani i damunt un jardí. La solució municipal exclou el parking i dissenya una interessant escalinata-jardí que els veïns jutgen excessivament cara i poc utilitària.

fonts informació: José Balboa



m.s.u.

# Reivindicacions

49

Barri: Horta

AAVV: Penitents- Taixonera

Sub barri: La Taixonera

Dates: **inici** 1982  
**final** \_\_\_\_\_

nom reiv.: PERI

emplaçament: tot el barri

<u>demanat:</u> exigència PERI	<u>aconseguit:</u>
--------------------------------	--------------------

<b>balanç veins:</b>	<b>quantitatiu:</b>
	<b>formal:</b>

**pendent:**

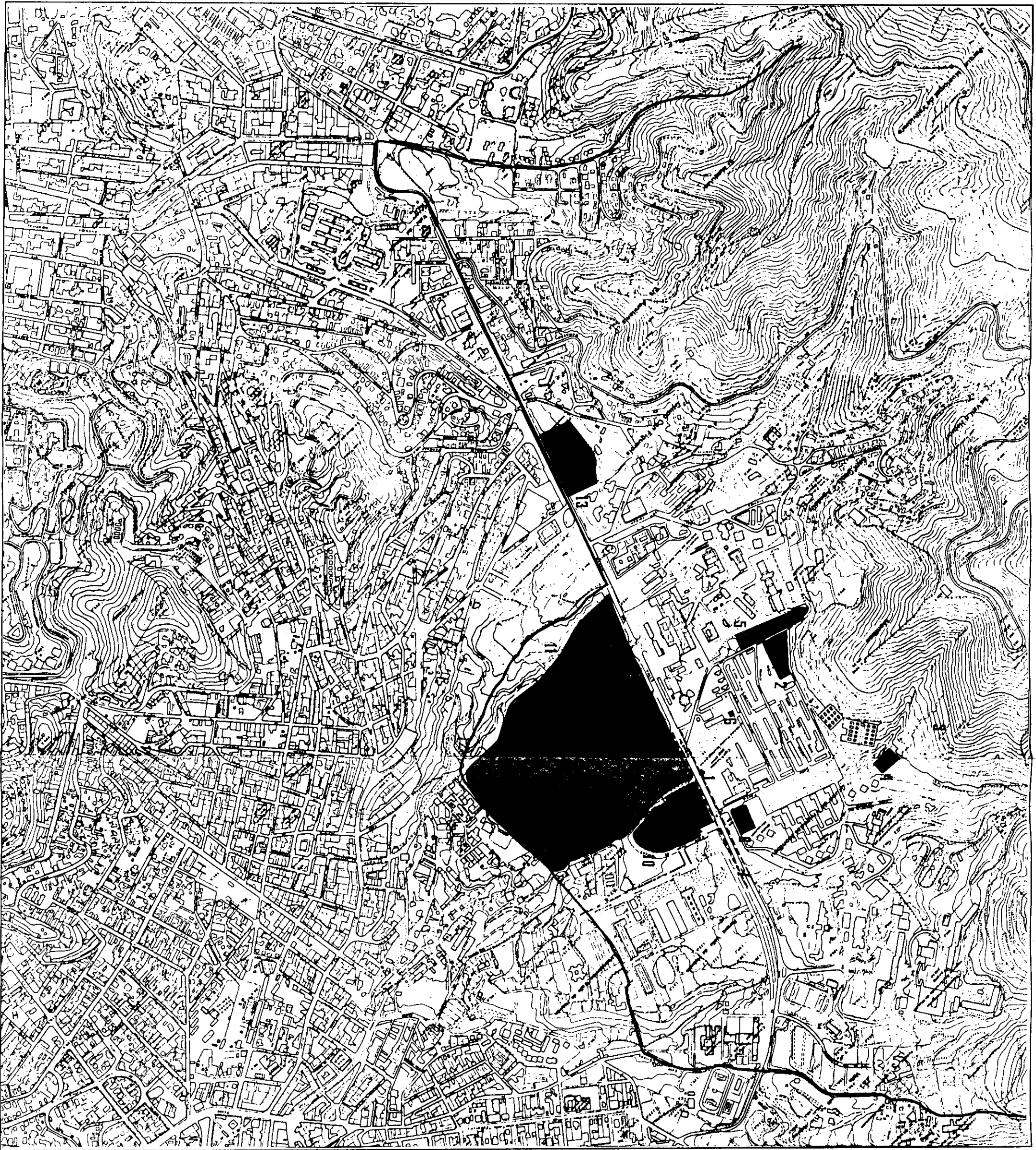
**classificació:** 2.4.2


**resultat:**

descripció:

fonts informació: José Balboa.

**Montbau**  
**Parc de la Vall d'Hebron**  
**Sant Genís**



 <p>DC</p>	<p>E : 1/10.000</p> <p>Gener 1988.</p>	<p>M.S.U. a Barcelona.</p>	<p>Per aconseguir</p>	<p>Realitzat en un 50%</p>	<p>Realitzat en un 100%</p>
---	--	----------------------------	-----------------------	----------------------------	-----------------------------

## M. S. U.

### INFORMACIONS ASSOCIACIONS DE VEINS

**Associació de Veïns: Montbau**

Origen: 1963

Legalitzada:

Barri: Horta (Vall d'Hebron)

Límits: Vall d'Hebron, Hospital Vall Hebron, Llars Mundet

Informant: Ramón Batlle Agell, ex-president.

Data: Juny 1988

Associacions generades: Ø

Col.laboradors tècnics: Els professionals del barri,  
arquitectes: Germà Vidal i Albert Bastardes.

Inici: Segons diu el primer president en una entrevista\*, l'AV es constitueix per tal de resoldre algunes mancances i problemes del barri, com talls del corrent elèctric i que l'aigua no arribava a les zones altes.

Els orígens pels presidents més recents són uns altres. Montbau promociat pel Patronat Municipal de la vivenda, tot i ser el polígon de més alta qualitat construït en l'època franquista, no tenia previst com espai de relació veïnal més que un "Centro Social", que realment mai va arribar a funcionar com a tal si bé el seu local han estat des de sempre la seu de l'AV. L'adjudicació dels habitatges de la primera fase a través de Cooperatives, comportava la presència més o menys relevant de la ideologia i funcionament cooperativista entre el nou veïnat. Les aspiracions associatives del barri es polaritzaren en torn de La Puntual, L'Estrada i la Parroquia de Sant Genís. Per aturar qualsevol organització que pogués representar una oposició al sistema, es va promociar des de dalt una "Asociación de Vecinos de Montbau", aprovada el 1963, amb uns estatuts que la feien fàcilment controlable.

La primera etapa (1963-1970) està marcada per la consecució de petites millores a canvi de l'adulació a les autoritats i un cert enfrontament amb la Cooperativa la Puntual fins el punt d'organitzar dues Festes Majors entre 1965 i 1968. La Puntual venia organitzant-la des de 1961, amb un sentit de reivindicació cultural catalanista. La confrontació va ajudar en certa mesura a crear una consciència de barri, barri capaç d'oferir més alternatives que les de simple dormitori, que es consolidaria en les etapes següents.

En la segona etapa (1970-1976) s'incorporen a la Junta persones provinents

de la desarticulada Puntual i Grups de la nova Parroquia en fase consolidació. Es modifiquen els estatuts prenent independitzar-la de l'Administració. S'inicien les reivindicacions en front de l'Alcaldia, campanya "Basuras Colcerola No"

La tercera etapa (1976-1980) reflexa la composició política del barri. Amb l'aparició dels partits polítics que prenen trobar una plataforma en l'AV reapareix l'integrisme amb l'excusa de l'apolitització. Es l'etapa de més socis i de reivindicacions més globals com la oposició al Segon Cinturó i la definició d'un districte XII nord.

Situació actual: La legalització dels partits polítics va comportar un letarg per l'AV. Comparat amb d'altres AV, manté encara un nombre alt de socis. Per una banda la por que el barri acabi per ser el que sempre a intentat evitar-se: un barri-dormitori i per l'altra la reivindicació de l'acompliment de les promeses aconseguides en la campanya d'oposició al segon Cinturó, semblen haver donat nova empena a l'Associació. Hi ha un cert reconeixement que el fet d'haver deixat morir les negociacions ha que el Cinturó passi a nivell del barri i que es construeixi un pas elevat per creuar-lo, mentre la combativitat de Nou-Barris ha obligat a soterrar-lo.

Bibliografia: El resó de Montbau. Butlletí bimestral de l'Associació de veïns. Nos. 4, set.-oct.1981/ \*5, nov.-desem.1981/ 6, gener-feb. 1982 / 7, març-abril-maig 1982 / 8, gener febrer 1983 / 9, març-abril 1983/ 10, juny-julio 1983

**Barri:** HORTA  
**Subbarri:** Montbau / Vall d'Hebron

10 reivindicacions

<u>classificació</u>	<u>inici</u>	<u>final</u>	<u>no.</u>	<u>nom reivindicació</u>
2.1.1	1.977		7	Segon Cinturó (1ª època)
4.1 / 6.2.2	1.972	1.978	13	Patronat Ribes
6.2.2	1.967	1.974	2	Escola Baloo
6.2.2	1.969	1.978	4	Escola Enric Borrás
6.2.2	1.977	1.980	6	Aula escolar
6.2.2	1.978	1.978	8	Institut Narcís Monturiol
6.2.4	1.971		11	Martí Codolar
6.2.4	1.977	1.980	5	Pollisportiu
7.1.2	1.962		1	Metro
7.2.1	1.968	1.968	3	Oposició a l'abocador escombreries

**Barris:** HORTA  
**Subbarri:** Montbau i Vall d'Hebron

10 reivindicacions

<u>classificació</u>	<u>inici</u>	<u>final</u>	<u>no.</u>	<u>nom reivindicació</u>
7.1.2	1.962		1	Metro
6.2.2	1.967	1.974	2	Escola Baloo
7.2.1	1.968	1.968	3	Oposició a l'abocador escombreries
6.2.2	1.969	1.978	4	Escola Enric Borrás
6.2.4	1.971		11	Martí Codolar
4.1/6.2.2	1.972	1.978	13	Patronat Ribes
6.2.4	1.977	1.980	5	Pollisportiu
6.2.2	1.977	1.980	6	Aula escolar
2.1.1	1.977		7	Segon Cinturó (1ª època)
6.2.2	1.978	1.978	8	Institut Narcís Monturiol

**Barri: HORTA**

<u>sub-barri</u>	<u>classificació</u>	<u>inici</u>	<u>final</u>	<u>no.</u>	<u>nom reivindicació</u>
Montbau	7.1.2	1.962		1	Metro
Montbau	6.2.2	1.967	1.974	2	Escola Baloo
Montbau	7.2.1	1.968	1.968	3	Oposició a l'abocador escombreries
Montbau	6.2.2	1.969	1.978	4	Escola Enric Borrás
Montbau	2.1.1	1.977		7	Segon Cinturó (1ª época)
Montbau	6.2.2	1.977	1.980	6	Aula escolar
Montbau	6.2.4	1.977	1.980	5	Polisportiu
Montbau	6.2.2	1.978	1.978	8	Institut Narcís Monturiol
Parc Vall d'Hebron	6.2.4	1.971		11	Martí Codolar
Parc Vall d'Hebron	2.1.2	1.971		10	Remodelació Pla Parcial
Sant Genís	4.1/6.2.2	1.972	1.978	13	Patronat Ribes



m.s.u.

## Reivindicacions

Barri: Horta

AAVV: Montbau

Sub barri: Montbau

Dates: **inici** 1.962

**final** \_\_\_\_\_

nom reiv.: Metro

emplaçament: Pg. Vall d'Hebron

**demanat:** 1er. perllongació de la línia de Metro fins al barri.  
2on. adequar les escales perquè siguin practicables per la gent gran.

**aconseguit:** estació de metro en el barri.

**balanç**

**quantitatiu:** 100%

**veïns:**

**formal:** molt satisfactori

**pendent:**

**classificació:** 7.1.2

**resultat:** augment transports públics

**descripció:** aspiració des dels inicis del barri, que el metro arribi a Montbau, sense traduir-se en reivindicació explícita dels veïns. "Millora pel barri". Massó ho decideix una mica pel seu compte. Un any abans, amb l'estructura ja feta el PCC (?) monta la seva campanya.  
Abril 1987. Protestes perquè els graons de les escales són massa alts. Gestions per aconseguir una solució que faciliti l'accés a les persones d'edat.

**font informació:** R. Batlle

m.s.u.

Reivindicacions

2

Barri: Horta

AAVV: Montbau

Sub barri: Montbau

Dates: **inici** 1967

**final** 1974

nom reiv.: Escola Baloo

emplaçament: c/. Vayreda

demanat: Instal·lar Escola cooperativa pares en terrenys municipals.

aconseguit: Requalificació terrenys i Escola

balanç **quantitatiu:** 100%

veins: **formal:** satisfactori

pendent:

**classificació:** 6.2.2

**resultat:** augment equipaments

**descripció:** Un grup de pares volen al barri una escola activa i catalana. Es constitueixen en Cooperativa de pares. Inicien les classes en locals de la Cooperativa Barcelonesa reclamant uns terrenys municipals que caldrà requalificar. Es comencen les obres sense llicència.

font informació:

m.s.u.

## Reivindicacions

3

Barri: Horta

AAVV: Montbau

Sub barri: Montbau

Dates: **inici** 1.968

**final** 1968

**nom reiv.:** Oposició a l'abocador escombreries

**emplaçament:** a la Font de la Ilet, entre la Torre de Les Heures i Montbau.

**demanat:** la paralització del projecte d'un abocador.

**aconseguit:** suprimit el projecte.

**balanç veïns:**

**quantitatiu:** 100%

**formal:** molt satisfactori

**pendent:**

**classificació:** 7.2.1

**resultat:** mantenir qualitat ambiental/ suprimir impacte ambiental

**descripció:** La oposició a la construcció d'un abocador sobre Montbau, que implicava el "deterioro" del barri. Es la primera reivindicació i la que mobilitza més veïns fins a canviar l'orientació de l'AY. Amplies actuacions, s'atura un ple de l'Ajuntament. S'aconsegueix aturar i suprimir el projecte.

**font informació:** Cau-34 / Barcelona a cops / Batlle

m.s.u.

## Reivindicacions

4

Barri: Horta

AAVV: Montbau / Associació de Pares

Sub barri: Montbau

Dates: inici 1.969

final 1978

nom reiv.: Escola Enric Borrás

emplaçament: final carrer Harmonia

demanat: Una escola d'EGB

aconseguit: Escola EGB

balanç

quantitatiu: 100%

veïns:

formal: l'orientació pedagògica no fou la que es pretenia.

pendent: ∅

classificació: 6.2.2

resultat: canvi d'ús terrenys municipals, augment equipaments

**descripció:** Es demanava una nova escola pública pel barri, comptant amb la col·laboració de la Caixa d'Estalvis Provincial de la Diputació i en R. Fuster i Rabés i les Escoles Sant Jordi. Un grup de veïns veien la possibilitat d'integrar-hi l'Escola Baloo, cooperativa de pares. Presenten un projecte que no es va dur a terme. Es proposa la construcció en un terreny de bosc que precisa requalificació. La Caixa es retira finalment de l'operació i davant la pressió del barri, l'Ajuntament es fa càrrec de la iniciativa. I l'integra en el grup d'escoles municipals.

font informació: R. Batlle.

m.s.u.

## Reivindicacions

5

Barri: Horta

AAVV: Montbau

Sub barri: Montbau

Dates: **inici** 1977

**final** 1980

nom reiv.: Polisportiu

emplaçament: carrer de l'Arquitectura

demanat: un polisportiu i piscina

aconseguit: pista polisportiva

**balanç**

**quantitatiu:** 30%

**veïns:**

**formal:** és insuficient. Sense dutxes ni vestuaris

**pendent:**

veuen difícil obtenir la totalitat per les instal·lacions properes de l'àrea olímpica.

**classificació:** 6.2.4

**resultat:** augment patrimoni municipal: equi.

**descripció:** En els terrenys confrontants amb la Residència Sanitària de la Vall d'Hebró es reivindicaven els equipaments. Tan sols s'aconseguí unes pistes polisportives, actualment amenaçades en part per l'ampliació i acondicionament de la Residència.

**font informació:** Barcelona a cops

m.s.u.

## Reivindicacions

6

**Barri:** Horta

**AAVV:** Montbau

**Sub barri:** Montbau

**Dates:** **inici** 1977

**final** 1980

**nom reiv.:** Aula escolar

**emplaçament:** Pla de Montbau

**demanat:** reivindicació d'una nova aula per l'escola d'EGB.

**aconseguit:** contruir un barracó que acaba destinat a biblioteca.

**balanç** **quantitatiu:** 100%

**veïns:** **formal:** satisfactori

**pendent:** edifici definitiu per la biblioteca

**classificació:** 6.2.2

**resultat:** augment patrimoni municipal: equi.

**descripció:** Es comença per reivindicar un aula per l'escola que és insuficient. Es construeix un barracó, en una plaça pública. L'aula no arriba a utilitzar-se perquè s'acaba l'Escola Enric Borrás i les places escolars queden cobertes. El veïnat es divideix, uns volen que s'enderroqui, els altres que esdevingui Biblioteca popular.

(1991, la Biblioteca traslladada a unes edificacions de l'antiga escola)

**font informació:** Barcelona a cops / R. Batlle.

m.s.u.

## Reivindicacions

7

**Barri:** Horta

**AAVV:** Montbau / Vall Hebró /  
Sant Genis

**Sub barri:** Montbau

**Dates:** **inici** 1.977

**final** \_\_\_\_\_

**nom reiv.:** Segon Cinturó (2ª epóca)

**emplaçament:** Segon Cinturó de Barcelona, al seu pas per Montbau

**demanat:** que no sigui autopista,  
sinó via ràpida. Que no talli la  
trama: passos a peu pla.

**aconseguit:** aturar les obres fins el  
1987.

**balanç**

**quantitatiu:**

**veins:**

**formal:**

**pendent:**

del la continuació de les obres

**classificació:** 2.1.1

**resultat:**

**descripció:** Aglutinen tots el barris des de St. Gervasi fins a Nou Barris. Es realitzen tots tipus d'accions i gestions. Nou Barris té una postura més radical: Només accepta túnels. Montbau, exigeix passos a peu pla.

**font informació:** R. Batlle.

m.s.u.

## Reivindicacions

8

Barri: Horta

AAVV: Montbau

Sub barri: Montbau

Dates: **inici** 1978  
**final** 1978

nom reiv.: Institut Narcís Monturiol

emplaçament: c/ Harmonia

<u>demanat:</u> <u>ampliació de l'Institut.</u>	<u>aconseguit:</u> <u>ampliar l'Institut.</u>
---	---

<b>balanç veïns:</b>	<b>quantitatiu:</b> <u>100%</u>
	<b>formal:</b>
<b>pendent:</b>	

**classificació:** 6.2.2

**resultat:** augment equipaments

**descripció:** L'ampliació de l'edifici de l'Institut només era possible segons els tècnics per una banda perquè per l'altra hi ha una riera. 18 famílies del bloc col·lidant s'hi oposen per que els privaria el sol, els treuria vista i per l'augment de soroll. S'origina una lluita domèstica entre els veïns afectats i la resta del barri amb el suport de l'AV, perquè defensava la cultura per damunt dels interessos d'una minoria. Minoria que arribà a proposar la construcció d'un nou Institut en un altre barri perquè absorbeixi excedents d'altres zones.

**font informació:** R. Batlle.



m.s.u.

## Reivindicacions

10

Barri: Horta

AAVV: Parc Vall d'Hebron

Sub barri: Parc Vall d'Hebron

Dates: **inici** 1971

**final** \_\_\_\_\_

**nom reiv.:** Remodelació Pla Parcial

**emplaçament:** Urbanització Parc Vall d'Hebron

**demanat:** revisió Pla Parcial, per evitar la continuació de l'edificació.

**aconseguit:** Remodelar el Pla parcial.

**balanç** **quantitatiu:** 100%

**veins:** **formal:** satisfactori

**pendent:** Ø

**classificació:** 2.1.2

**resultat:** Modificació Pla parcial

**descripció:** La comisió d'Urbanisme va aprovar un Pla Parcial, que fou anulat pel Contenciós administratiu, donat que corresponia la seva aprovació al Consell de Ministres. En aquest sector qualificat com a ciutat jardí, amb una alçària màxima de 11 mts, l'Ajuntament Porcioles va concedir llicències, per a unes mil vivendes, en 6 blocs de més de 30 mts. d'alçària i 4 blocs més de 46,65 mts. d'alçada per unes altres 264 vivendes. Es mateixos habitants dels primers blocs construïts, forcen la remodelació del Pla Parcial per evitar la continuació de la construcció massiva. Aturen les màquines excavadores de l'empresa constructora

**font informació:** Tele Expres 7-6-77/ La Vanguardia 25-8-77/ Barcelona a donde vas? pag.92.

(probables informadors: Francesc Obón, Juan Jané, Rosa)

m.s.u.

## Reivindicacions

11

**Barri:** Horta

**AAVV:** Parc Vall d'Hebron- Horta  
El Carmel - Montbau - Sant  
Genis - Taixonera - El Coll

**Sub barri:** Parc de Vall d'Hebron

Dates: **inici** 1971  
**final**

**nom reiv.:** Martí Codolar

**emplaçament:** Al llarg de la Vall d'Hebron entre

<b>demanat:</b> Preservar la finca. Espai lliure, zona verda i esportiva	<b>aconseguit:</b> PERI
--	-------------------------

<b>balanç veïns:</b>	<b>quantitatiu:</b> 75%
	<b>formal:</b> Pendent de l'execució del PERI

**pendent:** 0

**classificació:** 6.2.4

**resultat:** augment patrimoni municipal: z.v.

**descripció:** Es tractava d'una donació de Martí Codolar als Salesians que es van anar venent la finca. El Pla Parcial de la Urbanització del Parc de la Vall d'Hebron li donava una densificació que superava els habitants de la zona.  
La coordinadora de veïns reclamava que no es continués edificant, que s'evités la densificació i es preservessin els terrenys com espai lliure: zona verda i esportiva per a ús dels veïns de tots els barris de l'entorn. D'aquí la participació de tantes AAVV que crearen una coordinadora pel tema. Intenses gestions amb els Salesians i en J.A. Solans.  
El 1974, es reclama concretament un polisportiu.  
La reivindicació un cop sembla aturat el projecte de continuar l'edificació, es va esmortuint, el PERI queda condicionat pels projectes olímpics remodelen tota la zona.

**font informació:** Barcelona a cops /El Carmel nº 20 /Ramon Batlle

m.s.u.

Reivindicacions

13

Barri: Horta

AAVV: Sant Genis  
Montbau

Sub barri: Sant Genis

Dates: inici 1972

final 1978

nom reiv.: Patronat Ribes

emplaçament: Passeig Vall d'Hebron 93-97

demanat: mantenir l'edifici com a Institut i centre de Formació professional.

aconseguit: Centre de BUP i FP. conservant l'edifici

balanç quantitatiu: 100%

veïns: formal: satisfactori

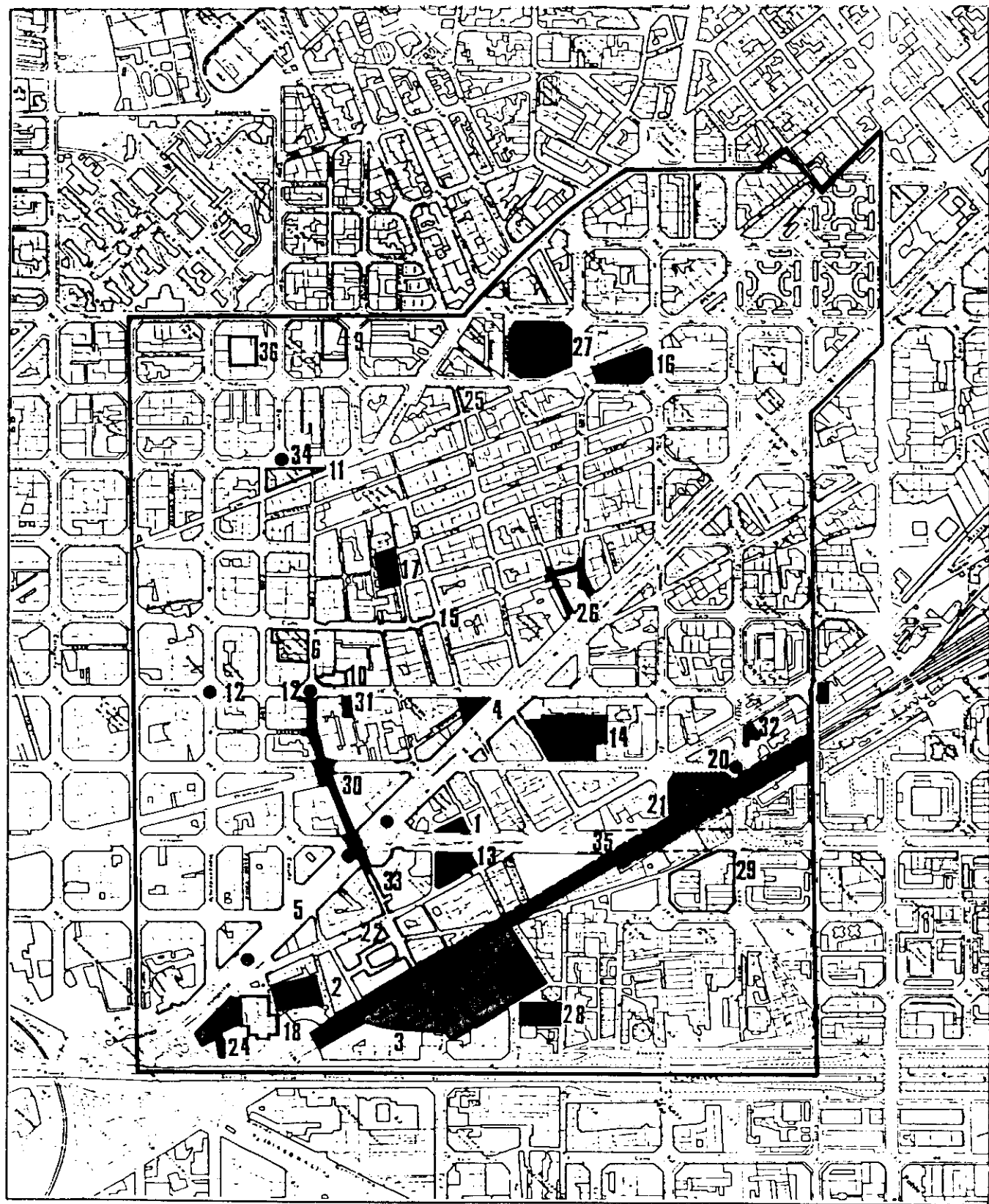
pendent: Ø

classificació: 4.1 / 6.2.2

resultat: augment patrimoni municipal: equi.

**descripció:** Davant l'obsolescència del Patronat, com a Institució i com edifici, apareix un projecte d'ampliació del Pla "Can Figuerola y Patronato Ribas", que intentava una requalificació de zona "sanitària con tolerància de viviendas" a "residencial urbana semi-intensiva". El COAC s'oposa a l'aprovació.  
Maig 1972, els veïns reivindiquen un canvi d'ús com a zona verda i escoles i que es preservi l'edifici del perill d'enderrocament per considerar-lo ruïnós.  
L'octubre de 1972 es adquireix per l'Ajuntament.  
1977 lluites perquè sigui rehabilitat es destinat a centre de BUP i FP

font informació: Mundo Diario 4-9-77 / Arxiu Històric COAC



		M.S.U. a Barcelona.	
	Realitzat en un 100%	CLGT	
	Realitzat en un 50%	E : 1/10.000	Gener 1988.
	Per aconseguir		DC

## M. S. U.

### INFORMACIONS ASSOCIACIONS DE VEÏNS

#### **Associació de Veïns:Clot-Camp de l'Arpa**

Origen:1974

Legalitzada:1975

Barri:Clot-Camp de l'Arpa

Límits: Mallorca - Pare Claret - Dos de Maig - Pl. Glòries - Gran Via - Espronceda - Dos de Maig.

Límits històrics del Barri : Cartagena-València-Dos de Maig- Pare Claret- Espronceda-Gran Via-Plaça de les Glòries.

Informant: Joan Alentorn, president.

Data: 5 Novbre

Miquel Catasús, vocal d'urbanisme.

Associacions generades: Navas.

Col.laboradors tècnics: No hi hagut mai massa participació. Troben a faltar un assessorament tècnic. Pensen que potser la FAV hauria de tenir-ne de plantilla. En l'elecció del projecte de la Renfe hi van participar per part dels veïns: Miquel Perez i Xavier Carceller junt amb el vocal d'urbanisme, i Vazquez per part de l'Ajuntament.

Inici: Primer aglutinant, l'ajardinament de la Pl. Canonge Rodó, per mitjà d'un grup parroquial. Presència del PSUC i del PTE en els orígens. Les reunions es feien en locals parroquials, després es traslladaren al c/. Besalú, i més tard al c/. Gran del Clot. Alguns dels fundadors avui ja no viuen en el barri.

1976, impugnacions al PGM. Cap es recollida en l'aprobació. Recurs d'alçada. Campanya a tots nivells.

Es constitueix una coordinadora d'entitats Clot-Camp de l'Arpa, per lluitar contra la inoperància del consell de districte.

Barri polaritzat entorn als problemes de la Meridiana i els Tallers de la Renfe -Clot.Les reivindicacions immediates i dinamitzadores foren la Plaça Robacols, RENFE i l'Escola Farigola.

1979 . L'AV edita, *L'Estació*, que preten ser un estudi del barri del Clot a fi d'obtenir un coneixement més ampli i precis que permetin descobrir les seves necessitats, planejar el moviment reivindicactiu d'una manera més adequada i a la vegada recollir la memòria col.lectiva com a poble-barri i com a moviment popular.

Es diu també que "ara ja no és possible administrar la gran ciutat sense la participació dels ciutadans, cal que tothom participi en les tasques col·lectives." per això presenten un document a l'Ajuntament resumint els principals problemes i reivindicacions del barri respecte al seu territori.

El veïns denuncien la degradació soferta durant els últims anys pels barris obrers com la construcció de la Meridiana com autopista, o la manca d'equipaments. "El motiu d'ésser de la nostra Associació de Veïns queda justificada precisament per l'actuació directa que ha tingut en reivindicar entre altres coses aquesta qualitat de vida, que passa per recuperar espais per equipaments: com són escoles, instal·lacions sanitàries, zones esportives, etc. etc., entre nosaltres" (El sotratllat es nostre). Segueix la llista de reivindicacions. A més de les propiament urbanístiques, es denuncien indústries i tallers molestos, solars bruts i abandonats, discoteques que provoquen aldarulls i delictes, problemes de deshaucí de la "Formiga martinenca", il·luminació de carrers i places, neteixa dels entorns de la plaça de les Glòries, regulació d'aparcaments, dispensaris, canvi de noms de carrers, senyalitzacions de tràfic i tanques noves i finalment integrar el barri en un sol districte i no en tres com fins aleshores estava.

[Pàg. 60] "Mantinguem el que tenim" col·lecció de fitxes dels edificis més representatius, símbols d'identitat d'una història col·lectiva. La proposta dels veïns al dir *mantenir*, vol dir no sols *conservar* sinó també *utilitzar* malgrat que en alguns casos només voldrà dir mantenir en la memòria aquells indrets o edificis que ja no s'està a temps a recuperar. L'AV. pretén al donar a conèixer aquest patrimoni, obrir un debat que possibiliti la conservació i reutilització d'aquests edificis.

Situació actual: Després de la devallada, actualment hi han 800 socis, estabilitzats. Els nivell de participació és escàs. Abans assistien a totes les juntes entorn de 30 socis, ara 6 o 7.

Ara es prescindeix de les mobilitzacions, "difícils ara", "ja no es pot pensar en tancar carrers", per adaptar-se a les noves situacions via negociació. Però no renuncien "a la fermesa davant de l'Ajuntament, hi hagi qui hagi, recorrent a la confrontació quan calgui per reivindicar el que és nostre".

Les reivindicacions actuals, com les anteriors, parteixen d'una apreciació (intuitiva més que tècnicament analitzada), de les mancances del barri, de les seves necessitats, ubicant-les a on capiguen. adjudicació directa estandars-espai disponible.

El nivell de participació és un tema que els preocupa molt i està present en els butlletins i en el darrer full de reivindicacions. Voldrien establir canals de participació tals com crear comissions del propis veïns afectats per la intervenció. Creuen que l'Ajuntament no facilita aquesta participació al regatejar informació a les AAVV. Si aquestes tinguessin més protagonisme participació, incidència en les decisions municipals, podria sensibilitzar-se al veïnat que ara s'escuda en que "tampoc poder fer-hi res".

Respecte a la seva consciència de barri consideren que mai s'han sentit aïllats, però sí que pertanyen al Clot "a l'anar a Barcelona". Pretenen la millora del barri en tant que part de Barcelona i pr tant una millora de la ciutat.

Abans mantenien estrets lligams amb Poble Nou, tant per motius laborals -molta gent del Clot treballava a les fàbriques i tallers del Poble Nou- com lúdics -participació en les respectives festes majors-. L'autopista ha segregat totalment aquesta relació.

Relacions amb l'Ajuntament: Discrepàncies en torn a l'hermetisme en l'estudi dels projectes, en el déficit de zones verdes. L'Ajuntament diu que ajuda a les AAVV, però no ho fa. Hi ha una manca d'informació, projecta o fs sense consultar-ho previamentals veïns. Els hi donen fet.

Per exemple en la resolució d'Aragó-Guipuzcoa, hi ha un projecte fet que els veïns desconeixen. I respecte als Terrenys de la RENFE, l'empresa està més infdormada que l'AV. Fins ara ha faltat eficàcia en el districte. Ara sembla que hi hagi millor entesa, però s'han perdut 16 mesos.

Per altra banda l'Ajuntament ajorna problemes com el de Rogent-Mallorca.

#### Bibliografia:

*L'Estació* nº1 i 3

Butlletins, *EL Clot/Camp de l'Arpa*, nº.35[Feb.84 ], 36, 40, 41, 43, 51[10è Aniversari], 52, 57, 63, 67.

Full Reivindicacions del 7 Oc.'87.

**Barri: CLOT-CAMP DE L'ARPA** 36 reivindicacions  
**Syberri:**

<u>classificació</u>	<u>inici</u>	<u>final</u>	<u>no.</u>	<u>nom reivindicació</u>
1.1	1.978	1.979	26	Urbanització
1.1/1.2.1/2.1.1	1.976	1.987	15	Degà Bahí
1.2.1	1.975		5	Meridiana
1.2.2	1.975	1.977	1	Ajardinament Pl. Canonge Rodó
1.2.2	1.975	1.987	4	Plaça Dr. Serrat
2.1.1	1.978	1.979	23	Oposicio Obertura Ronda Sant Martí
2.1.1	1.987		35	Obertura Aragó
2.3	1.978	1.979	25	Obertura ci.Nació
2.4.2	1.975		8	PERI
2.4.3	1.984		33	Obertura carrer Rogent
4	1.975		7	Defensa Patrimoni
4.2/6.1.1	1.981		32	Torre del Fang - FOCSA
4.2/6.2.1	1.977		18	LA Farinera
4.2.1	1.981	1.985	31	La Formiga Martinenca
5.1	1.976	1.977	12	Semàfors
5.1	1.977	1.978	20	Semàfors
5.1	1.985	1.987	34	semàfors
6.1	1.975		3	Terrenys de la RENFE-CLOT
6.1	1.975		6	Terreny SGAB
6.1	1.976		10	Solar Rogent-Mallorca
6.1.1	1.975		14	Alcohols Montplet
6.1.1/6.2.4	1.975		9	Can Mirallets
6.1.2	1.976		11	Plaça de les Tortugues
6.1.2	1.977	1.987	17	Can Robacols
6.1.2	1.977	1.979	21	Plaça Antiga Foneria
6.1.2	1.979		28	Plaça Valentí Almirall



**Barris:** CLLOT-CAMP DE L'ARPA 36 reivindicacions

**Subbarri:**

<u>classificació</u>	<u>inici</u>	<u>final</u>	<u>no.</u>	<u>non reivindicació</u>
6.1.3	1.977		36	Illa Cerdà
6.2	1.979	1.987	27	ALCHEMIKA - BIMBO
6.2.2	1.975	1.979	2	Escola La Farigola
6.2.2	1.976	1.986	13	Fibracolor
6.2.2	1.979		29	CYT
6.2.3	1.978		24	PAIDO
6.2.4	1.976		16	Costa i Font
7.1.1 / 7.1.3	1.978		22	Mercat del Clot
7.1.4	1.980		30	Peatonalització carrer Rogent
7.2.3	1.976	1.977	19	3er. Cinturó gratuït

**Barri: CLOT-CAMP DE L'ARPA**

35 reivindicacions

**Subbarri:**

<u>classificació</u>	<u>inici</u>	<u>final</u>	<u>no.</u>	<u>nom_reivindicació</u>
1.2.2	1.975	1.977	1	Ajardinament Pl. Canonge Rodó
6.2.2	1.975	1.979	2	Escola La Farigola
6.1	1.975		3	Terrenys de la RENFE-CLOT
1.2.2	1.975	1.987	4	Plaça Dr. Serrat
1.2.1	1.975		5	Meridiana
6.1	1.975		6	Terreny SGAB
4	1.975		7	Defensa Patrimoni
2.4.2	1.975		8	PERI
6.1.1/6.2.4	1.975		9	Can Mirallets
6.1.1	1.975		14	Alcohols Montplet
6.1	1.976		10	Solar Rogent-Mallorca
6.1.2	1.976		11	Plaça de les Tortugues
5.1	1.976	1.977	12	Semàfors
6.2.2	1.976	1.986	13	Fibracolor
1.1/1.2.1/2.1.1	1.976	1.987	15	Degà Bahí
6.2.4	1.976		16	Costa i Font
7.2.3	1.976	1.977	19	3er. Cinturó gratuït
6.1.2	1.977	1.987	17	Can Robacols
4.2/6.2.1	1.977		18	LA Farinera
5.1	1.977	1.978	20	Semàfors
6.1.2	1.977	1.979	21	Piça Antiga Foneria
6.1.3	1.977		36	Illa Cerdà
7.1.1/7.1.3	1.978		22	Mercat del Clot
2.1.1	1.978	1.979	23	Oposicio Obertura Ronda Sant Martí
6.2.3	1.978		24	PAIDO
2.3	1.978	1.979	25	Obertura cl.Nació

**Barri: CLOT-CAMP DE L'ARPA** 36 reivindicacions  
**Subbarri:**

<u>classificació</u>	<u>inici</u>	<u>final</u>	<u>no.</u>	<u>nom reivindicació</u>
1.1	1.978	1.979	26	Urbanització
6.2	1.979	1.987	27	ALCHEMIKA - BIMBO
6.1.2	1.979		28	Plaça Valentí Almirall
6.2.2	1.979		29	CYT
7.1.4	1.980		30	Peatonalització carrer Rogent
4.2.1	1.981	1.985	31	La Fomiga Martinenca
4.2.1.6.1.1	1.981		32	Torre del Fang - FOCSA
2.4.3	1.984		33	Obertura carrer Rogent
5.1	1.985	1.987	34	semàfors
2.1.1	1.987		35	Obertura Aragó

m.s.u.

## Reivindicacions

1

**Barri:** Clot-Camp de l'Arpa

**AAVV:** Clot-Camp de l'Arpa

**Sub barri:** Clot

**Dates:** **inici** 1975

**final** 1977

**nom reiv.:** Ajardinament Pl. Canonge Rodó

**emplaçament:** Pl. Canonge Rodó - c/. Aragó - Puiggener

**demanat:** ajardinament de la plaça.  
1979, utilització pública de  
l'apar- cament soterrani.

**aconseguit:** ajardinament de la plaça  
sense atendre el projecte dels veïns.

**balanç**

**quantitatiu:** 100%

**veïns:**

**formal:** no queda espai per jugar sinó és trepitjant l'herba.

**pendent:**

utilització del soterrani com aparcament.

**classificació:** 1.2.2

**resultat:** reurbanització plaça.

**Descripció:** reivindicació origen de l'AY. Es demanava la reconstruc-  
ció de l'espai verd inutilitzat per les obres del Metro. Davant la presió popular l'"ajuntament convoca un concurs  
per adjudicar les obres, però no té en compte el projecte presentat pels veïns.  
'79 es proposa que el soterrani de la plaça, utilitzat com aparcament exclusivament pels  
serveis municipals s'obri al públic per resoldre el problemes d'aparcament del mercat i la  
zona comercial del c/. Gran. "

**font informació:** Barcelona a cops / Cau-34 / L'Estació nº1. /AV.

m.s.u.

## Reivindicacions

2

Barri: Clot-Camp de l'Arpa

AAVV: Clot-Camp de l'Arpa

Sub barri: Clot

Dates: **inici** 1.975

**final** 1.979

**nom reiv.:** Escola La Farigola

**emplaçament:** c/. Hernan Cortés - Escultors Claperós.

**demanat:** Una Escola de EGB en els terrenys de la RENFE.

**aconseguit:** l'Escola

**balanç**

**quantitatiu:** 100%

**veins:**

**formal:** satisfactori en l'aspecte constructiu. (Hi han hagut problemes pedagògics.)

**pendent:**  $\emptyset$

**classificació:** 6.2.2

**resultat:** augment equipaments.

**descripció:** És una reivindicació del barri mancat d'escoles públiques. El treball de L'AY. es centrà sobretot en fer complir el contracte de la constructora, que anava allargant els terminis d'entrega d'obra pactats amb l'Ajuntament.

**font informació:** Estació nº 1. /AV.

m.s.u.

Reivindicacions

3

Barri: Clot-Camp de l'Arpa

AAVV: Clot-Camp de l'Arpa

Sub barri: Clot

Dates: **inici** 1.975

**final** "

**nom reiv.:** Terrenys de la RENFE-CLOT

**emplaçament:** C/. Escultors Claperós - Rossend Nobas - Municipi - Llacuna

**demanat:** Tot el solar, com a zona verda i equipaments.

**aconseguit:** Un gran parc en les 2/3 parts.

**balanç** **quantitatiu:** 75%

**veïns:**

**formal:** cert desencís. Il·luminació dolenta. Nau sense ventil·lació i amb construcció molt deficient. Dessidia del municipi en la vigil·lancia i el manteniment.

**pendent:** municipalitzar i requalificar la zona encara edificable propietat de RENFE. 2ª fase del Parc

**classificació:** 6.1

**resultat:** Augment zones verdes i equipaments.

**descripció:** els veïns volen recuperar els 64.00m2. cedit per l'Ajuntament de St. Martí el segle passat a M.Z.A. per l'estació del Clot. '76 amb l'aprovació del PGM una quarta part queda com edificable. '77 l'Ajuntament inicia l'expropiació de les vies del tren, estació i escola d'aprenets. '78 RENFE entrega la totalitat dels terrenys que corresponen al barri. maig '79 document dels veïns a l'Ajuntament, reclamant: La totalitat dels terrenys. En l'es- pai edificable pre-escolar i llar d'infants. En l'antiga estació neteja periòdica, manteniment de l'arbrat, instal·lacions infantils i vigil·lancia d'aquestes. Reconversió del "Xalet" en resi- dència 3ª edat. En l'antic dispensari, centre de planificació familiar. Presència de l'AY. en la signatura de la cessió com a control del que queda i es aprofitable. Campanya del veïnat que atura l'expoliació per la mateixa RENFE de les estructures de ferro. La Coordinadora d'entitats del Clot promou la realització d'un PERI que permeti la participació dels veïns en l'estipulació d'equipaments i en la urbanització de tot el sector. L'Ajuntament primer ho accepta, després es tira enrera. Noves protestes. El projecte del Parc es somet als veïns el Decbre. '84. Inagurat el primer sector '86. La resta propietat encara de RENFE. Continuen les negociacions."

**fonts informació:** Correu Català 7-5-77 / Tele-Express 13-6-77 / Hoja del Lunes 25-7-77 / Mundo Diario 18,23,28-8-77 i 7-9-77 / Diario de Barcelona 23-8-77 / La Prensa 23-8-77 / L'Estació nº 1 / Butlletí nº 43,

m.s.u.

## Reivindicacions

4

**Barri:** Clot-Camp de l'Arpa

**AAVV:** Clot-Camp de l'Arpa

**Sub barri:** Camp de l'Arpa

Dates: **inici** 1.975

**final** 1.987

**nom reiv.:** Plaça Dr. Serrat

**emplaçament:** Pl. Dr. Serrat - c/. Mallorca - Av. Meridiana

**demanat:** re-urbanització,  
augment instal.lacions infantils.  
Monument al Dr. Serrat, antic  
metge del barri.

**aconseguit:** remodelació paviment  
millora instal.lacions. Inclosa en la  
re-urbanització de la zona. Sector de  
prova, nova urbanitza-  
ció de Meridiana com a bulevard.

**balanç** **quantitatiu:** 100%

**veïns:** **formal:** satisfactori. Molt utilitzada.

**pendent:** col.locació d'un monument al Dr. Serrat.

**classificació:** 1.2.2

**resultat:** re-urbanització.

**descripció:** per tractar-se de l'única plaça pública del sector els veïns demanen que s'ampliïn les instal.lacions infantils, s'arrangin les trencades i s'hi afegixi sorra. Al llarg dels butlletins es constaten constants reformes i petites reivindicacions.

**font informació:** Butlletins AV. i Full Informatiu 1987.

Barri: Clot-Camp de l'ArpaAAVV: Clot-Camp de l'Arpa

Sub barri: ""

Dates: inici 1.975

final ""

nom reiv.: Meridianaemplaçament: Avda. Meridiana entre Pl. Glòries i c/. Mallorca

demanat: 1er. enderrocaments de 2 ponts infra-utilitzats. Obertura carrers de la trama Cerdà. Regulació semàfors.  
2on. Reconversió a passeig.

aconseguit: nous passos peatonals. Re-urbanització com a passeig en estudi.

balanç

quantitatiu:

veins:

formal:

pendent:

de l'obertura del c/. Aragó i de la solució que s'hi doni.

classificació: 1.2.1

resultat: ""

descripció: La Meridiana talla la trama del Clot. L'AY. des del començament assaja solucions per facilitar el seu creuament quotidià i per resoldre la connexió entre els dos sectors dividits per la barrera de la Meridiana. Al '84 un accident a Meridiana-Aragó enceta una campanya que es concreta exigint: la demolició de dues passarel·les a Consell de Cent i Aragó; l'obertura dels carrers tallats i una regulació de semàfors que permeti creuar d'una sola vegada la Meridiana. S'aconsegueix l'obertura dels carrers de la trama Cerdà i queda pendent de resoldre, Rogent-Sèquia comptal i Aragó. '86 l'AY. creu preferible que les passarel·les no s'enderroquin. '87 es demana la reconversió de la Meridiana en un passeig i de nou l'enderrocament de les passarel·les."

font informació: Estació nº 1 / Butlletí AV. nº 36 / Full Informatiu-87



m.s.u.

## Reivindicacions

6

Barri: Clot-Camp de l'Arpa

AAVV: Clot-Camp de l'Arpa

Sub barri: Camp de l'Arpa

Dates: inici 1975

final "

nom reiv.: Terreny SGAB

emplaçament: c/. Provença entre Xifré i Rogent

demanat: reconversió a com a zona verda i esportiva d'ús públic i per l'adjacent escola municipal de FP. Zafra.

aconseguit: Ø

balanç quantitatiu: 0

veins: formal:

pendent: tot

classificació: 6.1

resultat: cap

descripció: Terreny de propietat municipal, ocupat per la companyia d'Aigües com a magatzem. L'AY, davant "la manca d'espais lliures" demanen sigui reconvertit en zona verda. EL '86, proposen s'utilitzi com a zona esportiva de l'escola Zafra i com a zona verda i esportiva d'ús públic. En el full del '87 no apareix com a reivindicació pendent. "

font informació: L'Estació nº 1 / Escrit AY. '86

m.s.u.

## Reivindicacions

7

Barri: Clot-Camp de l'Arpa

AAVV: Clot-Camp de l'Arpa

Sub barri: ""

Dates: inici 1.975

final ""

nom reiv.: Defensa Patrimoni

emplaçament: Tot el barri

demanat: catàleg d'edificis a  
protegir.

aconseguit:

balanç

Quantitatiu:

veïns:

Formal:

pendent: tot

classificació: 4

resultat: ""

**descripció:** Preocupació de l'AY. pel tema. Inici de fitxes sobre edificis d'interès del barri en L'Estació. Els veïns demanen un catàleg d'edificis a protegir amb ""criteri ample"", és a dir no sols arquitectures singulars sinó també entorns i conjunts. En la proposta del PERI ja s'en contemplen alguns, insuficients però pel parer de l'AY. De fet no s'ha enderrocat cap construcció important i potser per això s'ha ralentit tant l'exigència com la realització del catàleg.

font informació: L'Estació nº. 1,2, 3 / Full reivindicatiu, '87.

m.s.u.

## Reivindicacions

8

Barri: Clot-Camp de l'Arpa

AAVV: Clot-Camp de l'Arpa

Sub barri: ""

Dates: inici 1.975

final ""

nom reiv.: PERI

emplaçament: 1- Casc antic i terrenys d'influència RENFE.

2- Esproceda - Concili de Trent - Gran Via- Monturiol

demanat: 1- '75 el del casc antic.  
2-el '87 el del Clot de la Mel.  
I la participació del veïns.

aconseguit: engedades les redaccions.

balanç

quantitatiu:

veïns:

formal: '82 la primera redacció del PERI del Casc antic és tan dolenta que el mateix Ajuntament el retira després de haver-lo presentat al veïns.

pendent:

acabar les redaccions i realitzar-los.

classificació: 2.4.2

resultat: ""

descripció: - Junt amb la reivindicació dels terrenys de la Renfe es demana ja un PERI per la zona. el '82, l'Ajuntament el presenta als veïns i el retira immediatament. Nova redacció.  
2- En el del Clot de la Mel exigeixen una sèrie de punts: obertura dels carrers Bilbao i Lope de Vega; projecte i realització d'una zona verda en l'illa de cases Lope de Vega-Concili de Trent-Esproceda-Andrade; piscines i poliesportiu; guarderia; residència assistida per la gent gran."

font informació: Diversos butlletins i nº51 / Full reivindicatiu-87

m.s.u.

## Reivindicacions

9

Barri: Clot-Camp de l'Arpa

AAVV: Clot-Camp de l'Arpa

Sub barri: Camp de l'Arpa

Dates: **inici** 1.975

**final** ""

**nom reiv.:** Can Mirallets

**emplaçament:** c/. Cuenca - Pare Claret - Industria.

**demanat:** expropiació, zona verda i esportiva.

**aconseguit:**

**balanç**

**quantitatiu:**

**veïns:**

**formal:**

**pendent:**

tot

**classificació:** 6.1.1 / 6.2.4

**resultat:** ""

**descripció:** antiga masia que dona nom als terrenys que l'envolten. Els veïns s'en assabenten d'un estudi per ampliar l'escola adjacent o bé per instal·lar-hi un mercat. Exigeixen a l'Ajuntament la continuació de les negociacions per que l'Ajuntament la compri. Expedient d'expropiació forçosa doncs el propietari no s'avé a negociacions. L'AY. proposa la reconversió en zona verda amb instal·lacions esportives d'ús mixte per l'escola i el públic, conservant la masia encara existent.

**font informació:** L'Estació nº 1 / Full reivindicatiu-87

m.s.u.

## Reivindicacions

10

**Barri:** Clot-Camp de l'Arpa

**AAVV:** Clot-Camp de l'Arpa

**Sub barri:** Camp de l'Arpa

**Dates:** **inici** 1.976

**final** "

**nom reiv.:** Solar Rogent-Mallorca

**emplaçament:** xamfrà c/. Rogent - Mallorca

**demanat:** l'ús públic del solar

**aconseguit:**

**balanç**

**quantitatiu:**

**veïns:**

**formal:** la reivindicació veïnal ha alertat als antics propietaris.

**pendent:**

de la resolució judicial. En previsió d'obres pel '88

**classificació:** 6.1

**resultat:** "

**descripció:** solar residual d'una expropiació per obertura de vials. Tancat i abandonat pel Municipi, els veïns volen conèixer el seu destí i exigeixen la seva reconversió en espai d'ús públic. '84 continuen les reivindicacions. L'Ajuntament promet la imminent demolició de les tanques publicitàries i la utilització pública. Mentre un jardiner presenta un projecte a l'Ajuntament per instal·lar-hi un centre de jardineria. Al '86 l'Ajuntament pretén utilitzar-lo com a permuta donant permís d'edificació. Oposició de l'AY. Els antics propietaris expropiats, davant d'aquesta possibilitat recorren als tribunals.

**font informació:** L'Estació nº1 / Butlletí nº 41 / El Periódico 14-4-85 / Full reivindicatiu 87

m.s.u.

Reivindicacions

11

Barri: Clot-Camp de l'Arpa

AAVV: Clot-Camp de l'Arpa

Sub barri: Camp de l'Arpa

Dates: inici 1.976

final ""

nom reiv.: Plaça de les Tortugues

emplaçament: Pl. Sant Josep de Calassanç - c/ Càrrega - Fresser.

demanat: arrangament i ampliació de la plaça.

conseguit:

balanç

quantitatiu:

veïns:

formal:

pendent:

de resoldre el contenciós amb l'Ajuntament.

classificació: 6.1.2

resultat: ""

**descripció:** Plaça St. Josep de Calassanç, coneguda pels veïns com de les Tortugues, és de reduïdes dimensions, per això l'AV. havia reivindicat que en cas d'enderroc de les cases que l'envolten no es donés - sin noves llicències s'expropiés i es fes un estudi de les possibilitats d'ampliació. El '86 es comença a construir el solar adjacent. Els veïns directament afectats tarden a reaccionar i quan intervé l'AV. desco- breix que hi ha una llicència antiga, donada erròniament, que permet 7 plantes i àtic afectant part de la zona verda realitzada. Ara l'Ajunta- ment està gestionant amb el propietari una permuta o l'expropiació i pactant amb l'AV. l'enderrocament de les plantes construïdes, deixant el parking i una planta com terrassa elevada sobre la plaça.

font informació: L'Estació nº 1 / Full Reivindicatiu '87 / AV.

m.s.u.

## Reivindicacions

12

**Barri:** Clot-Camp de l'Arpa

**AAVV:** Clot-Camp de l'Arpa

**Sub barri:** ""

Dates: **inici** 1976

**final** 1977

**nom reiv.:** Semàfors

**emplaçament:** c/. Rogent - Mallorca / Independència - Mallorca / Biscaia - Murcia.

**demanat:** semàfors

**aconseguit:** semàfors

**balanç**

**veins:**

**quantitatiu:** 100%

**formal:** satisfactori

**pendent:**

**classificació:** 5.1

**resultat:** semaforització

**descripció:** Mobilitzacions al carrer durant un any fins aconseguir - los.

**font informació:**

L'Estació nº1 / AV.

m.s.u.

Reivindicacions

13

Barri: Clot-Camp de l'Arpa

AAVV: Clot-Camp de l'Arpa

Sub barri: Clot

Dates: **inici** 1976

**final** 1986

nom reiv.: Fibracolor

emplaçament: c/. Aragó - Clot

**demanat:** una escola d'EGB. i que es mantingui la qualificació del solar com equipament.

**aconseguit:** L'escola. Municipalitzar el solar però després cedir-ne una part.

balanç

**quantitatiu:** 100 %

veïns:

**formal:** la forma de l'escola agrada però la qualitat de la construcció és molt deficient. Malgrat la cessió, han pogut utilitzar el terreny conquerit com moneda de canvi.

pendent: Ø

classificació: 6.2.2

resultat: augment patrimoni municipal: equipaments.

**descripció:** antiga fàbrica demanada com escola. Impugnació del PGM. Dossier amb 2.200 signatures. Festival infantil i forta campanya. '76 Aprovació del PGM, més de la meitat esdevé edificable, per tant no hi esp l'escola.  
'23-1-78, l'Ajuntament compra la totalitat dels terrenys de la fàbrica. '79 es demana neteja del solar que ha esdevingut un cau d'escombres-ries i construcció immediata del centre d'EGB per acomodar-hi l'escola Joan de Ribera que està en molt males condicions.  
'82 els veïns cedeixen una part del solar per edificar pisos a canvi de la compra per part de l'Ajuntament dels terrenys de FOCSA. '85 comencen les obres de l'escola.

font informació: L'estació nº 1 / AV.



m.s.u.

## Reivindicacions

14

Barri: Clot-Camp de l'Arpa

AAVV: Clot-Camp de l'Arpa

Sub barri: Clot

Dates: **inici** 1.975

**final** "

nom reiv.: Alcohols Montplet

emplaçament: c/. València - Gabriel i Galan - Mallorca.

demanat: zona verda en la totalitat.

aconseguit: poli-esportiu i zona verda en la part no edificable i plaça pública a l'interior de la mansana.

balanç

**quantitatiu:** 75%

veïns:

**formal:** satisfactori en quan semblava una lluita perduda. Manca d'informació sobre les instal·lacions previstes i sobre la zona privada.

pendent:

acabar la construcció.

**classificació:** 6.1.1

**resultat:** augment: zona verda i equipaments.

**descripció:** Els veïns exigeixen el trasllat de la indústria per perillosa. (Butlletí del 76, dedicat a totes les indústries perilloses del barri). Demanen zona verda. Impugnen el PGM que transformava el solar en edificable. Assamblea de veïns. Campanya de premsa, còmic a la revista "Butifarra". Contactes Ajuntament i gerència Montplet. '76 PGM, aprovat: edificable la part dels antics dipòsits. '84 l'AV. accepta la proposta edificable a canvi del compromís de la immobiliària d'urbanitzar la zona verda amb un poli-esportiu i zona arbrada. L'edificació limitada a la zona edificable tindrà passos a l'interior de la mansana, d'ús públic controlat per l'Ajuntament i els veïns.

**font informació:** L'Estació nº1 / Butlletí nº 41

m.s.u.

## Reivindicacions

15

**Barri:** Clot-Camp de l'Arpa

**AAVV:** Clot-Camp de l'Arpa

**Sub barri:** Camp de l'Arpa

Dates: **inici** 1.976

**final** 1.987

**nom reiv.:** Degà Bahí

**emplaçament:** c/Degà Bahí.

**demanat:** 1er. asfaltat i acondicionat del carrer entre Muntanya i Rogent.  
2on. oposició a la perllongació del carrer. Alineació de l'actual.

**aconseguit:** '77 s'acondiciona segons demanaven els veïns. 2on. tema de l'obertura aparcad. Alineació resolta.

**balanç veïns:** **quantitatiu:** 100 %  
**formal:** satisfactori

**pendent:** Ø

**classificació:** 1.1 / 1.2.1 / 2.1.1

**resultat:** urbanització.

**descripció:** Carrer que enllaça l'antiga trama amb la Cerdà continuant el c/. Provença, sense acabar de donar - hi sortida doncs queda tallat per blocs a la Meridiana. En una primera etapa es demanà l'asfaltat d'un fragment. Un cop aconseguit, l'AY. s'oposà a la pretesa perllongació de Provença que destruiria la trama antiga sense resoldre res, doncs no cal pensar en enderrocar els blocs de la Meridiana. El tema està doncs aparcad.  
S'ha aconseguit encanvi enderrocar, sota la presió dels veïns, cases que escanyaven el carrer, dins del pla de sanejament dels entorns de la Plaça Robacols.

**font informació:** L'Estació nº 1 / AV.

Barri: Clot-Camp de l'ArpaAAVV: Clot-Camp de l'ArpaSub barri: Camp de l'ArpaDates: inici 1.977final 1.987nom reiv.: Can Robacolsemplaçament: c/ Besalú - Mataplana - Pistó - Josepa Massanés.demanat: plaça pública.aconseguit: plaça pública.balanç quantitatiu: 100 %veïns: formal: molt satisfactori. Apropiació excel·lent pel barri.pendent: Øclassificació: 6.1.2resultat: re-qualificació d'una zona. Augment espai públic

**descripció:** espai d'una antiga masia ocupat per construccions mig en runes. Els veïns el reivindiquen com a plaça, neteixen el solar i demanen l'enderrocament de les cases. El PGU el qualifica com edificable. El c/. Pistó, entre Besalú i Ripollés en perill de quedar tancat per la construcció de pisos. '78, s'enderroquen les cases que ofereixen més perill, però el '79 encara en queden. Suspensió de llicències. Problemes amb la Immobiliaria per les vi- verdes del c/. Pistó. (Intervenció directa d'en Solans). Pla especial per requalificar la zo- na. Es continua demanant la neteixa i el terraplenat mentre no es formalitzi la municipa- lització. '81 l'Ajuntament compra una part. Setembre '84 s'enderroca la darrera casa, i s'acondi- ciona per jocs infantils, impedit l'aparcament de cotxes. Novembre '84 Projecte presentat als veïns que volen supervisar-lo decidint el programa. Començament en el Butlletí nº 43 "el projecte ens va semblar prou interessant, doncs si bé contempla una bona part de la plaça que podríem considerar «dura», queda mitigada per una bona quantitat d'arbres. Inaugurada 10 anys després, els veïns demanen i obtenen la millora del l'entorn."

font informació: L'Estació nº 1 / Butlletí nº. 36 - 43- 63 / AV.

**Barri:** Clot-Camp de l'Arpa**AAVV:** Clot-Camp de l'Arpa  
Navas**Sub barri:** Camp de l'ArpaDates: **inici** 1.976  
**final** "**nom reiv.:** Costa i Font**emplaçament:** c/. Guinardó- Industria-Trinxant-Fresser.**demanat:** equipaments en general.  
Municipalització d'esports Met  
construïts il.legalment.**aconseguit:** noves instal.lacions  
esportives, municipals.**balanç** **quantitatiu:** 50%**veïns:** **formal:** satisfactori en quan s'han aconseguit les instal-  
lacions esportives, però no recuperar l'espai d'Esports Met.**pendent:** el poliesportiu en construcció.**classificació:** 6.2.4**resultat:** augment equipaments esportius.**descripció:** naus de la fàbrica Costa i Font eren reivindicades com equipaments. La societat Sport Met construeix de manera il.legal (amb permís d'obres menors) un poliesportiu privat. Davant dels fets l'AY. reivindica que les instal.lacions siguin municipalitzades. L'Ajuntament inicia el procés d'expropiació. '80 s'organitzen partits de futbol al bell mig de la Meridiana i a la Pl. St. Jaume. El contenciós no està resolt. L'Ajuntament opta per construir un nou equipaments al solar del cos- tat, junt a l'Escola Balmanya.**font informació:** L'Estació nº 1/ Diversos Butlletins / AAVV.

m.s.u.

## Reivindicacions

18

Barri: Clot-Camp de l'Arpa

AAVV: Clot-Camp de l'Arpa

Sub barri: Clot

Dates: **inici** 1.977

**final** "

nom reiv.: LA Farinera

emplaçament: c/. Escultors Claperós

demanat: conservar i rehabilitar l'edifici com Ateneu.

aconseguit:

balanç

quantitatiu:

veïns:

formal:

pendent: tot

classificació: 4.2 / 6.2.1

resultat: "

**descripció** Edifici modernista, de totxo vist, (1908), d'una antiga farina-  
rera. L'AY vol salvar la construcció i rehabilitar-lo com Ateneu po-  
pular. El PGM el qualifica de 17-7 (renovació urbana, transformació d'ús). '78 es constitueix l'Ateneu com institució independent per poguer reivindicar amb més força el local. Estableixen la seu provisional a Ca la Vila. Ara també provisionalment tenen la seu a la Torre del Fang. '85 l'AY fa un intent junt amb un grup d'artistes per adquirir l'edifici als seus propietaris, però en demanen 200 milions. Actualment segueix en mans privades i l'Ajuntament té aparcada l'expropiació. Els veïns segueixen reivindicant-la.

font d'informació: Barcelona a cops. / L'Estació nº1 / Full reivindicatiu-'87.

m.s.u.

Reivindicacions

19

Barri: Clot-Camp de l'Arpa

AAVV: Clot-Camp de l'Arpa

Sub barri:

Dates: **inici** 1.976

**final** 1.977

nom reiv.: 3er. Cinturó gratuït

emplaçament:

demanat: gratuïtat del 3er.  
Cinturó com a forma de desviar el  
trànsit pesat del c/. València.

aconseguit: gratuïtat del cinturó.

**balanç**

**quantitatiu:** 100 %

**veïns:**

**formal:** malgrat l'èxit de la campanya no es resolen els  
problemes del c/. València.

**pendent:** Ø

**classificació:** 7.2.3

**resultat:** descongestionar en part el trànsit

**descripció:** arrel dels problemes del trànsit del c/. valència, es crea una comissió dins de la  
FAV anomenada del "tràfec pesat", que durà a terme la campanya "3er. cinturó gratuït" com a  
possible solució per desviar bona part de la circulació de l'interior de Barcelona.

**font informació:** Barcelona a cops / L'Estació nº 1

m.s.u.

## Reivindicacions

20

**Barri:** Clot-Camp de l'Arpa

**AAVV:** Clot-Camp de l'Arpa

**Sub barri:** Clot

**Dates:** **inici** 1977

**final** 1978

**nom reiv.:** Semàfors

**emplaçament:** Pont d'Espronceda

**demanat:** semàfors.

**aconseguit:** semàfors

**balanç**

**quantitatiu:** 75%

**veins:**

**formal:** malgrat la millora, no acaba d'esta resolt el creuament peatonal.

**pendent:**

resoldre el creuament.

**classificació:** 5.1

**resultat:** semaforització.

**descripció:** AV denuncia els accidents gairebé diaris i inicia una campanya exigint semàfors

**font informació:** L'Estació nº 1.

Barri: Clot-Camp de l'ArpaAAVV: Clot-Camp de l'ArpaSub barri: ClotDates: **inici** 1977**final** 1979**nom reiv.:** Plaça Antiga Foneria**emplaçament:** c/. Verneda - València, sota el pont.

**demanat:** enderrocament de les runes, neteja i acondicionament de la zona com a plaça. municipalització de les fàbriques i solars que l'envolten.

**aconseguit:** 20 de maig '79 s'inagura la plaça.

**balanç** **quantitatiu:** 75%**veïns:** **formal:** satisfactori en aquells moments. Avui sembla un tema oblidat.**pendent:** re-urbanització de la zona.**classificació:** 6.1.2**resultat:** augment espai lliure. Sanejament provisional d'un solar.

**descripció:** els veïns demanen l'enderrocament d'una antiga foneria en runes i la seva reconversió en plaça pública. Pel desembre queda lliure el solar. S'acondiciona mínimament i el 20-5-79, s'inagura com a plaça. A finals d'any l'AV reclama a l'Ajuntament vigilància i manteniment. L'adquisició de les fàbriques abandonades que l'envolten donat que l'obertura d'Aragó i Guipúscoa retallarà una bona part de la plaça. Actualment l'espai presenta un aspecte totalment abandonat, ha perdut el nom i figura en les darreres reivindicacions com a lloc d'esbarjo i esport del c/. Verneda que desapareix amb la reforma del sector i s'exigeix, entre d'altres condicions, per acceptar la planificació que es contempli una compensació d'aquest espai en un altre indret proper.

**font informació:** L'estació nº 1



m.s.u.

## Reivindicacions

22

**Barri:** Clot-Camp de l'Arpa

**AAVV:** Clot-Camp de l'Arpa

**Sub barri:** Clot

**Dates:** **inici** 1978

**final** ""

**nom reiv.:** Mercat del Clot

**emplaçament:** Pl. del Mercat.

**demanat:** zona peatonal als voltants del mercat i aparcament públic al c/. Aragó.

**aconseguit:**

**balanç veïns:**

**quantitatiu:**

**formal:**

**pendent:**

perspectives de que entri en la perllongació de la zona peatonal.

**classificació:** 7.1.1 / 7.1.3

**resultat:** ""

**descripció:** Des del '78 s'està demanant la promoció i restauració del mercat i la resolució dels problemes de trànsit que genera proposant zona peatonal i aparcaments.

**font informació:** L'Estació nº 1 / Full reivindicatiu-87.

m.s.u.

Reivindicacions

23

**Barri:** Clot-Camp de l'Arpa

**AAVV:** Clot-Camp de l'Arpa

**Sub barri:** Clot

Dates: **inici** 1978

**final** 1979

**nom reiv.:** Oposició Obertura Ronda Sant Martí

**emplaçament:** Perllongació Ronda S. Martí sobre el tracat del tren

**demanat:** que no es dugui a terme la via ràpida prevista en el PGM.

**aconseguit:** desestimada pel nou Consistori.

**balanç**

**quantitatiu:** 100%

**veins:**

**formal:** satisfactori.

**pendent:**

resoldre la connexió amb Escultors Claperós.

**classificació:** 2.1.1

**resultat:** supresió via ràpida.

**descripció:** L'AVV s'oposa a la projectada via ràpida que seria una barrera més de les que ja tallen el barri i afectaria el parc del Clot.

**font informació:** L'Estació nº1.

m.s.u.

Reivindicacions

24

**Barri:** Clot-Camp de l'Arpa

**AAVV:** Clot-Camp de l'Arpa

**Sub barri:** Clot

**Dates:** **inici** 1978

**final** ""

**nom reiv.:** PAIDO

**emplaçament:** entrada a la Meridiana

**demanat:** municipalització de les antigues instal·lacions i rehabilitació com a centre de salut.

**aconseguit:** la municipalització.

**balanç**

**quantitatiu:** 50%

**veins:**

**formal:** un cert deserció.

**pendent:**

la rehabilitació i ús públic.

**classificació:** 6.2.3

**resultat:** augment patrimoni municipal.

**descripció:** en les antigues instal·lacions l'AV preveu la instal·lació d'un centre bàsic de salut. des del '79 els terrenys són ja municipals però inutilitzats fins ara. Es un tema que està aturat, però no abandonat. Previst de realitzar en el Full Reivindicatiu pel 1990.

**font informació:** L'Estació nº 1 / Full Reivindicatiu-67.

m.s.u.

## Reivindicacions

25

**Barri:** Clot-Camp de l'Arpa

**AAVV:** Clot-Camp de l'Arpa

**Sub barri:** Camp de l'Arpa

Dates: **inici** 1.978

**final** 1.979

**nom reiv.:** Obertura c/ Nació

**emplaçament:** c/ Nació a l'altura de Fresser

**demanat:** mantenir l'obertura del carrer.

**aconseguit:** mantenir el carrer obert, convertit en peatonal.

**balanç** **quantitatiu:** 100%

**veins:** **formal:** molt satisfactori, i més perquè es peatonal.

**pendent:**

**classificació:** 23

**resultat:** modificació traçat viari. Incomprensible resolució aliniació.

**descripció:** Des del '25 el tram de c/ Nació entre Fresser i Indústria figurava per desaparèixer. El '78 l'Ajuntament ven el carrer a una immobiliària. L'AV considera inacceptable la venda de via pública per fer-hi pisos i més quan comporta tancar la sortida del c/ Nació cap al Metro. El 24-8-78, els veïns tallen el trànsit de Fresser i monten barricades per impedir a l'excavadora aixecar el carrer. Les tallades de trànsit es repeteixen afectant també la Meridiana. El 21-9-78 Ajuntament i constructora signen un document que permet la permeabilització peatonal del carrer.

**font informació:** L'Estació nº 1 / AV

m.s.u.

## Reivindicacions

26

Barri: Clot-Camp de l'Arpa

AAVV: Clot-Camp de l'Arpa

Sub barri: Camp de l'Arpa

Dates: **inici** 1978

**final** 1979

nom reiv.: Urbanització

emplaçament: c/. Amargor i Sospir entre Degà Vehí i Meridiana  
Pge.Torres Trinxant i Puigmadrona

demanat: asfaltat, il.luminació i  
clavegueram.

aconseguit: la urbanització.

balanç

**quantitatiu**: 100%

veïns:

**formal**: es va pavimentar malament i ara presenta molts  
forats.

pendent:

futur del sector.

classificació: 1.1

resultat: urbanització.

**descripció**: rie de carrers i passatges en deplorables condicions. L'AV. exigeix la seva  
urbanització. A finals d'any '78 comencen les obres. Aquest sector Degà Vehí, Tomas Padró -  
Meridiana molt fragmentat i degradat està ple de vivendes petites i en ínfimes condicions. '87  
es demana un estudi sobre el futur del sector amb participació veïnal.

font informació: L'Estació nº 1 / Full Reivindicatiu-87

m.s.u.

## Reivindicacions

27

**Barri:** Clot-Camp de l'Arpa

**AAVV:** Clot-Camp de l'Arpa

**Sub barri:** Camp de l'Arpa

**Dates:** **inici** 1.979

**final** 1.987

**nom reiv.:** ALCHEMIKA - BIMBO

**emplaçament:** Fresser - Guinardó - Pare Claret

**demanat:** municipalització i equi-  
paments decidits pels veïns.

**aconseguit:** PERI de Costa i Font.  
Mantenir la qualificació d'equi-  
paments. Una Escola.

**balanç** **quantitatiu:** 50%

**veïns:** **formal:** satisfacció per haver mantingut la qualificació i aconseguir l'Escola.

**pendent:** de la realització del PERI.

**classificació:** 6.2

**resultat:** manteniment de la qualificació d'equipaments.

**descripció:** terrenys qualificats en el PGM, com a equipaments, formant part del bloc de Costa i Font. Els veïns volen mantenir la qualificació com a tals i decidir el tipus d'equipaments en funció de les necessitats del barri. Exigeixen la municipalització. Relacionat amb les lluites de Sport Met (fitxa 16). De moment no hi han expectatives d'iniciar tràmits d'expropiació. '86 un PERI regula tot el sector.

**font informació:** L'Estació nº 1 / Full Reivindicatiu-87 /AV.

**Barri:** Clot-Camp de l'Arpa**AAVV:** Clot-Camp de l'Arpa**Sub barri:** ClotDates: **inici** 1979**final** "**nom reiv.:** Plaça Valentí Almirall**emplaçament:** Pl. Valentí Almirall - Edison - Passeig del Triomf**demanat:** ampliació de la plaça.**aconseguit:** "Nou Xalet" com a centre per activitats juvenils."**balanç** **quantitatiu:** 90%**veïns:****formal:** L'AV. va aprobar, però no participar en el canvi d'ús. Manca informació sobre les futures activitats.**pendent:** acabar la construcció i funcionament del centre.**classificació:** 6.1.2**resultat:** augment patrimoni municipal.

**descripció:** Aquesta plaça antigament anomenada de la Constitució es el conjunt de major entitat del barri, segons apreciacions dels veïns. Ajardinada el 1911 fou remodelada el '64 per l'arquitecte Lluís Riudor. L'AV demana la neteixa i acondicionament d'un solar municipalitzat que ocupava el Xalet dels terrenys de la RENFE, com ampliació de la plaça. Els veïns de la zona hi volien un aparcament. L'AV i l'Ajuntament ho desestimen i aquest darrer decideix la construcció d'un nou xalet que serà destinat ha activitats juvenils.

**font informació:** L'Estació nº 1 / Full Reivindicatiu-87 / AV.

m.s.u.

## Reivindicacions

29

Barri: Clot-Camp de l'Arpa

AAVV: Clot-Camp de l'Arpa

Sub barri: Clot de la Mel

Dates: inici 1.979

final ""

nom reiv.: CYT

emplaçament: c/. Verneda - Lope de Vega - Concili de Trent.

demanat: Centre de BUP

aconseguit:

balanç

quantitatiu:

veïns:

formal:

pendent: segueix pendent absorbit pel PERI del Clot de la Mel

classificació: 6.2.2

resultat: ""

**descripció:** renys qualificats com equipaments. Els veïns exigeixen informació sobre la seva situació i la possibilitat de posar-hi un centre de BUP. Actualment continuen demanant informació i equipaments, però l'exigència del centre de BUP ha desaparegut en el Full Reivindicatiu-87.

font informació: L'Estació nº 1 / Full-Informatiu-87.



m.s.u.

## Reivindicacions

30

Barri: Clot-Camp de l'Arpa

AAVV: Clot-Camp de l'Arpa

Sub barri: Camp de l'Arpa

Dates: **inici** 1.980

**final** ""

**nom reiv.:** Peatonalització carrer Rogent

**emplaçament:** c/. Rogent entre Clot i Mallorca

**demanat:** 1er. peatonalització d'aquest sector del carrer. 2on. de tot el carrer i de Sèquia Comtal que contempli Pl. de l'Oca i c/.Enamorats.

**aconseguit:** provisionalment la peatonalització.

**balanç** **quantitatiu:** 50%

**veïns:** **formal:** molt satisfactori pel barri malgrat la provisionalitat i parcialitat.

**pendent:** projecte definitiu i realització de les obres.

**classificació:** 7.1.4

**resultat:** ""

**descripció:** És molt desitjada per un sector dels veïns de moment l'Ajuntament s'hi negava. '84 l'aprova sense actuar. '86 es realitza provisionalment. '87 es demana un estudi seriós.

**font informació:** AV / Full Informatiu-87

m.s.u.

## Reivindicacions

31

**Barri:** Clot-Camp de l'Arpa

**AAVV:** Clot-Camp de l'Arpa

**Sub barri:** Camp de l'Arpa

**Dates:** **inici** 1.981

**final** 1.985

**nom reiv.:** La Formiga Martinenca

**emplaçament:** Mallorca, 580

**demanat:** salvar La Formiga, l'edifici i l'entitat.

**aconseguit:** municipalitzat el local i cedit amb lloguer simbòlic a l'entitat que a mjes està subvencionada.

**balanç** **quantitatiu:** 100%

**veïns:** **formal:** com a conquesta del barri el funcionament és poc obert als veïns en general.

**pendent:** expropiació dues indústries que ocupen els baixos.

**classificació:** 4.2.1

**resultat:** augment patrimoni municipal: equipaments.

**descripció:** cooperativa obrera fundada el 1880. Per problemes econòmics s'va subhastar el '82. Els veïns s'hi tanquen per evitar que el jutge precinti l'edifici. L'Ajuntament el rescata. Un cop municipalitzat el lloga simbòlicament a la Cooperativa.

**font informació:** Butlletins '82 /AV:

m.s.u.

## Reivindicacions

32

**Barri:** Clot-Camp de l'Arpa

**AAVV:** Clot-Camp de l'Arpa

**Sub barri:** Clot

**Dates:** **inici** 1.981

**final** "

**nom reiv.:** Torre del Fang - FOCSA

**emplaçament:** c/. Clot, 228 - Biscaia - Esproceda.

**demanat:** conservació de l'edifici i acondicionament dels terrenys com a parc.

**aconseguit:** municipalització dels terrenys i rehabilitació de l'edifici.

**balanç** **quantitatiu:** 75%

**veins:** **formal:**

**pendent:** Ajardinament de la zona.

**classificació:** 4.2 / 6.1.1

**resultat:** augment patrimoni municipal: zona verda, equipaments.

**descripció:** edifici catalogat i terrenys que l'envolten defensats aferrissada ment pels veïns de la zona recolçats per l'AY. '82. L'Ajuntament compra els terrenys però a canvi els veïns han de cedir una part de FIBRACOLOR. '84 s'urbanitza provisionalment l'espai sota el nom de Parc del Rec. Molt abandonat el manteniment, actualment és un tema aparcat per veïns i Ajuntament, però del qual l'AY demana informació.

**font informació:** Butlletí nº 51 / Full Reivindicatiu-67.

m.s.u.

## Reivindicacions

33

Barri: Clot-Camp de l'Arpa

AAVV: Clot-Camp de l'Arpa

Sub barri: ""

Dates: inici 1.984

final ""

nom reiv.: Obertura carrer Rogent

emplaçament: c/. Rogent més enllà de Meridiana

demanat: perllongació del carrer creuant la Meridiana.

aconseguit:

balanç

quantitatiu:

veïns:

formal:

pendent: del pla d'obertura del carrer Aragó

classificació: 2.4.3

resultat: ""

descripció: collida de signatures per obrir el c/. Rogent. Actualment se sap que el projecte d'enllaç està englobat amb el d'obertura del carrer Aragó, però els veïns no han pogut encara consultar-lo.

font informació: Butlletí nº 51 / AV. - -

m.s.u.

## Reivindicacions

34

Barri: Clot-Camp de l'Arpa

AAVV: Clot-Camp de l'Arpa

Sub barri: Camp de l'Arpa

Dates: **inici** 1.985

**final** 1.987

nom reiv.: semàfors

emplaçament: Còrsega - Sant Quintí.

demanat: semàfors

aconseguit: semàfors

balanç

quantitatiu: 100%

veïns:

formal: satisfactori.

pendent: Ø

classificació: 5.1

resultat: samaforització.

**descripció:** Veïns dels voltants de la Plaça de les Tortugues demanen semàfors per aquesta cruïlla. L'ajuntament al·lega de primer moment que no és possible. Finalment ho admet.

font informació: Butlletí nº 51 / AV: ...

m.s.u.

Reivindicacions

35

Barri: Clot-Camp de l'Arpa

AAVV: Clot-Camp de l'Arpa

Sub barri: ""

Dates: inici 1.987

final ""

nom reiv.: Obertura Aragó

emplaçament: Aragó-Guipúscoa

demanat: control sobre la iniciativa de l'Ajuntament

aconseguit:

balanç

quantitatiu:

veïns:

formal:

pendent: tot

classificació: 2.1.1

resultat: ""

**descripció** malgrat ser un tema que es remonta a l'inici de l'AV, present a una sèrie de lluites com Canonge Rodó, Fibracolor, Meridiana, etc., s'obra com a nova fitxa en quan allò que es demana és el control directe sobre la iniciativa de l'Ajuntament. Els veïns en certa mesura reconeixen el paper dels tècnics municipals però volen dir-hi la seva com usuaris. Exigeixen: informació i participació, no més de dos carrils per sentit de circulació, passeig o rambla amb un mínim de 20 m. d'amplada, pas als vianants especialment per creuar la Meridiana, proteccions per la sortida de l'Escola Sant Joan de Rivera, aprofitament de l'aparcament soterrani, pels veïns de la zona, i trasllat dels espais d'esbarjo que es perderan.

font informació: AV/ Full Reivindicatiu-87

Barri: Clot-Camp de l'ArpaAAVV: Clot-Camp de l'Arpa  
Illa CerdàSub barri: Camp de l'ArpaDates: inici 1977final "nom reiv.: Illa Cerdàemplaçament: c/. Indústria - St. Quintí - Pare Claret - Independència.demanat: ajardinar l'interior de  
l'illa i obrir-la al públic.aconseguit: de moment despertar  
l'interès per l'aprofitament d'al-  
tres mansanes.balanç  
veïns: quantitatiu:formal:pendent: totclassificació: 6.1.3resultat: "

**descripció:** AV. col.labora amb els veïns del grup d'edificis d'aquesta mansana, per aconseguir un interior d'illa ajardinat. Experiència que s'espera poder implantar en d'altres llocs de Barcelona. S'aconsegueix un projecte. L'Ajuntament es nega a finançar-lo doncs els edificis pertanyen majoritàriament a La Caixa. La Caixa tampoc vol cedir l'es- pai interior. El pressupost és excessiu per l'economia dels veïns. Aquests formen la seva pròpia associació: Illa Cerdà. L'AV. del Clot aparca el tema. El '82 es tenen nous contactes sense arribar a cap solució. El '87 es reprén el tema al Full Reivindicatiu i s'aprofita per demanar estudis d'interiors d'altres mansanes, especial- ment Joan Sibeliús- València - Rogent - Mallorca.

font informació: L'Estació nº 1 / AV / Full Reivindicatiu-87.