

Taula 1: Evolució demogràfica de Girona, 1473-1991

Anys	Població
1473	2365
1523	4574
1528	3297
1553	4679
1631	5426
1661	3713
1695	3532
1702	3681
1718	4473
1787	8014
1797	7120
1857	8014
1877	14341
1900	15787
1930	21845
1950	28915
1970	60338
1991	68656


Fons: Elaboració pròpia a partir d'Alberch i Castells (1985) i IEC (1993)

Imatge 20. La sèquia Monar, en la zona de la Devesa-la Punxa.




Font: V. Fagnoli

Imatge 32. Interior d'una indústria de Girona, segle XIX.




Font: AIEMB

Imatge 42. Interior de la fàbrica Grober.



Font: AIAG

Imatge 43. Exterior de la fàbrica Grober.




Font: AIAG

Imatge 53. La fàbrica Grober i la sèquia Monar, 1977.




Font: AIAG

Imatge 77. Interior d'una indústria a inici del segle XX.



Font: AIEMB


Imatge 78. Interior d'una indústria a iníci del segle XX.



Font: AIEMB




Imatge 49. Les hortes de la zona Mercadal-Figuerola.

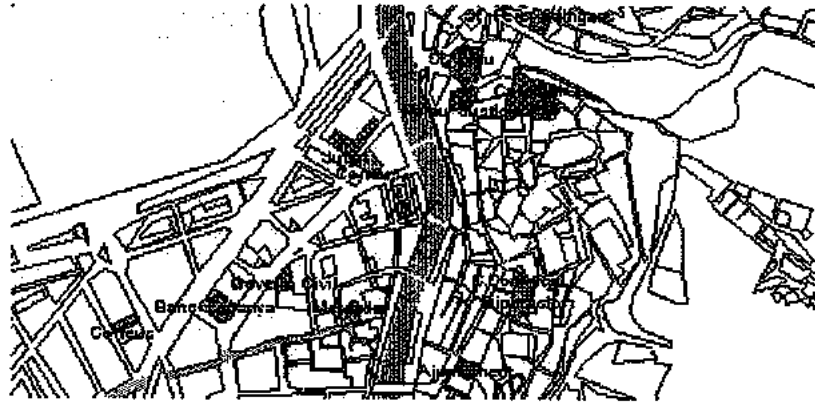


Font: AIEMB

Imatge 54. Visió panoràmica del Barri Vell i del riu Onyar, 1877.



Font: Joan Martí



## **Capital**

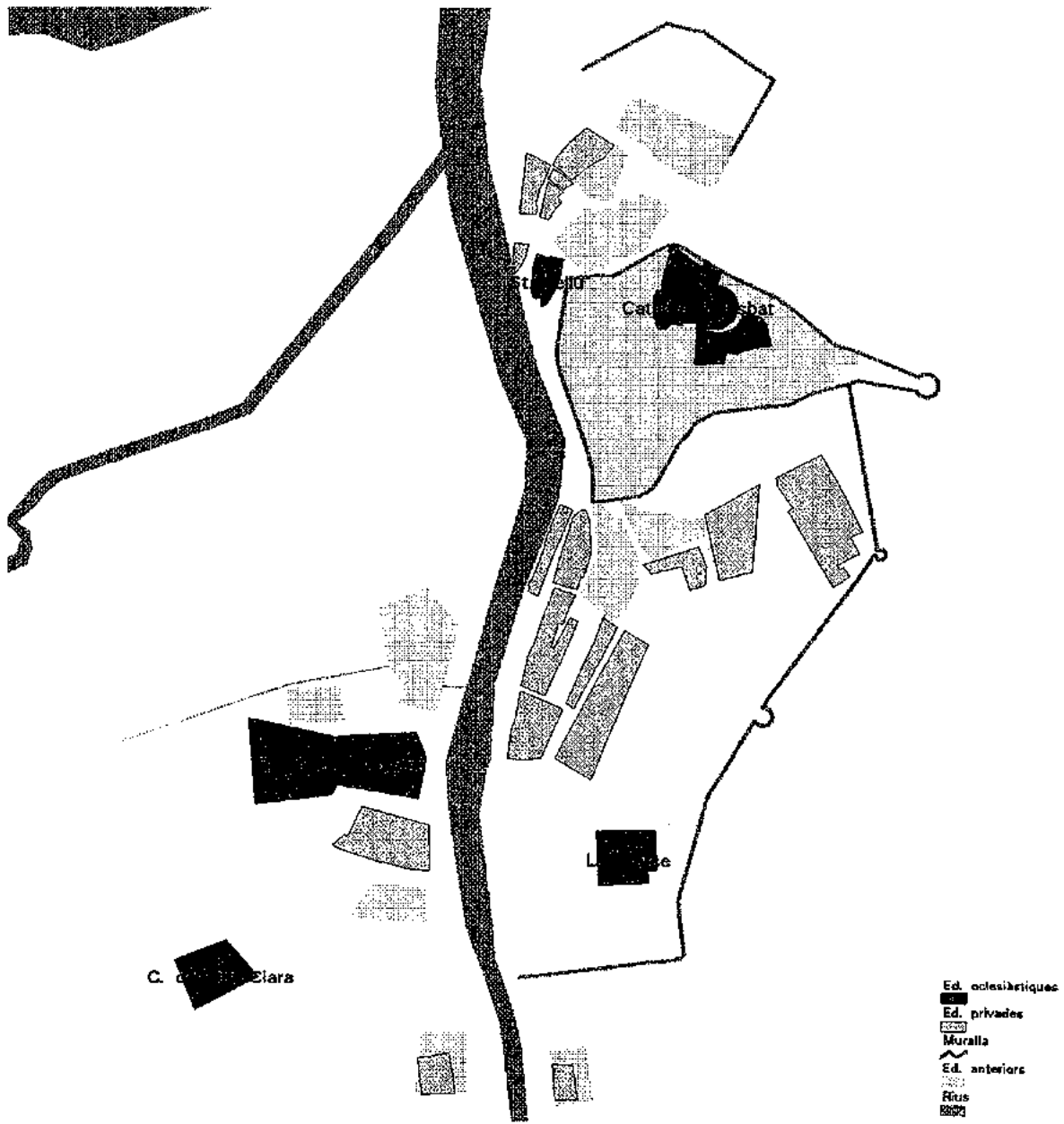
**Institucions públiques del segle XV**

**Institucions públiques del segle XVII**

**Institucions públiques de 1994**

**Imatges d'activitats eclesiàstiques**

**Imatges de desfilades militars**



C. de Sants

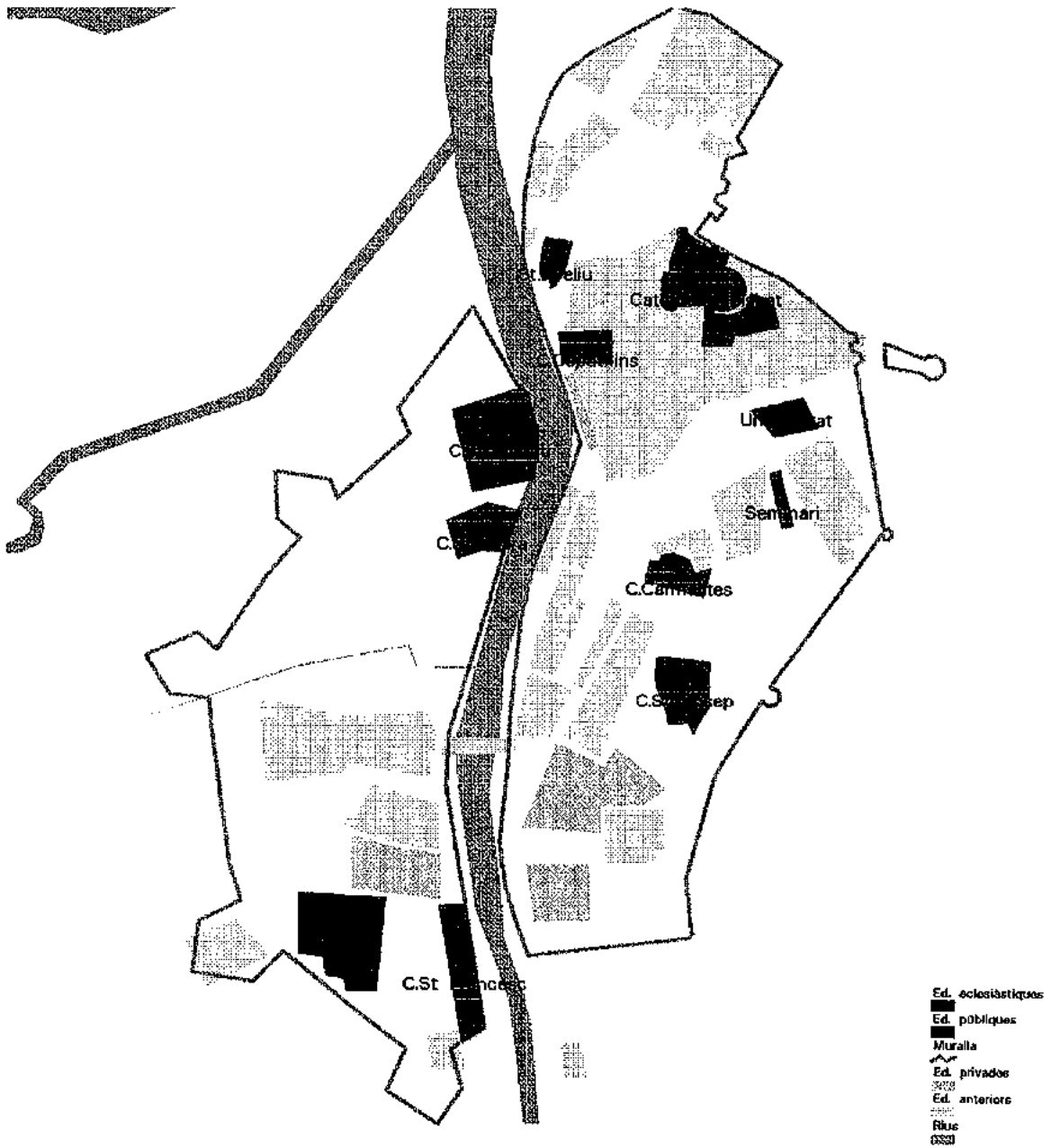
L. de l'Arce

Cat. de Sant Joan

St. Joan

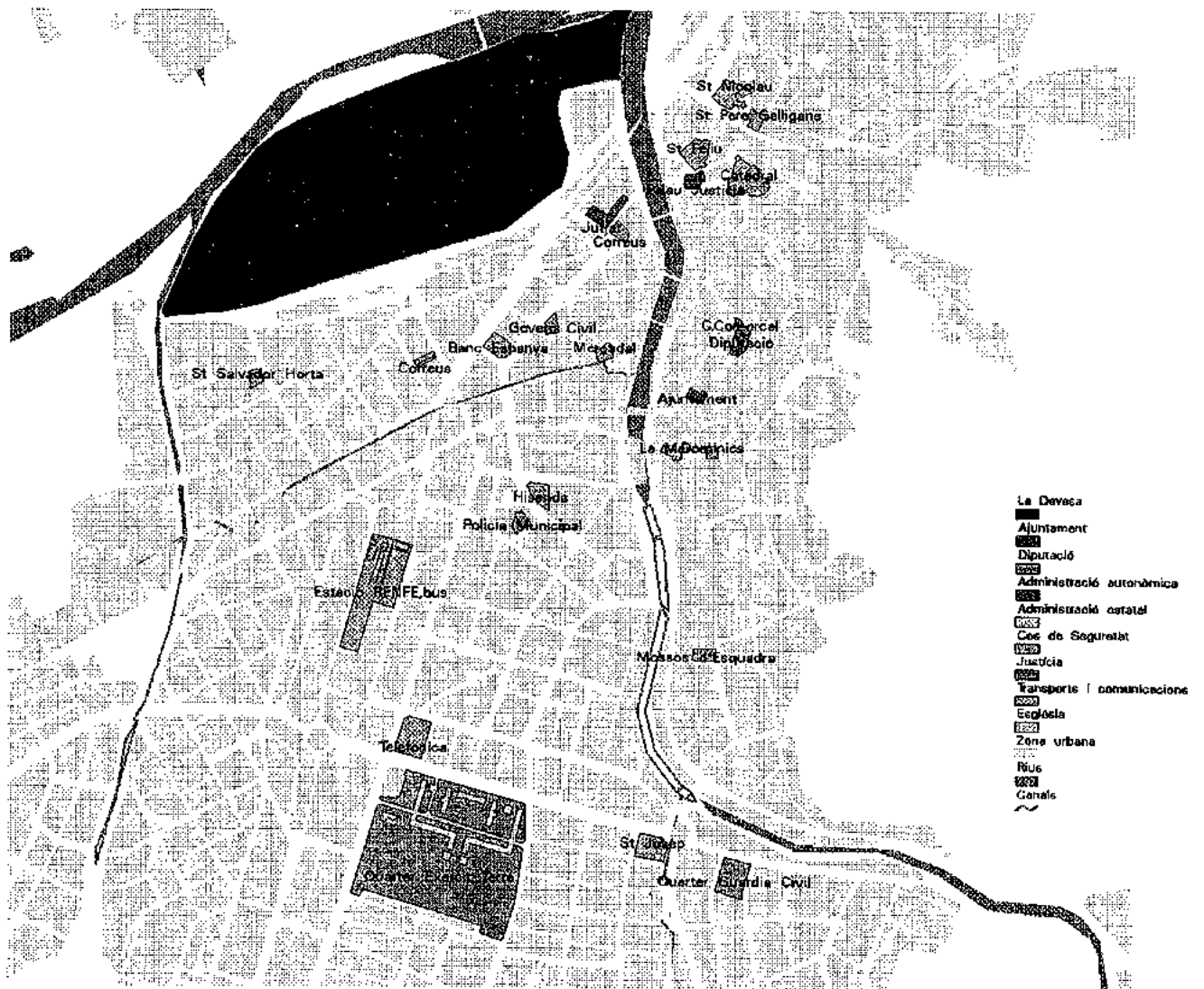


Mapa 36. Principals institucions de Girona, segle XVII



Font: EPAPD Pla(1947)






Font: EPAPD AdG(1994)




Imatge 108. Visió panoràmica del Barri Vell.



Font: Aragó N.J. (1989)

Imatge 109. Processó de Setmana Santa.




Font: J.S. Carrera



Imatge 44. La tradició religiosa a Girona: Mancaies i seminaristes.




Imatge 74. Desfilada militar a la plaça Sant Agustí.



Font: AIEMB

**Imatge 79. Desfilada militar a la Devesa.**



Font: AIEMB

# Canvis




L'enderroc de les muralles

Major control dels rius

Una ciutat que creix

La millora del centre

Centre comercial



## **L'enderroc de les muralles**

**Espai ocupat per les muralles, baluards i fortificacions**

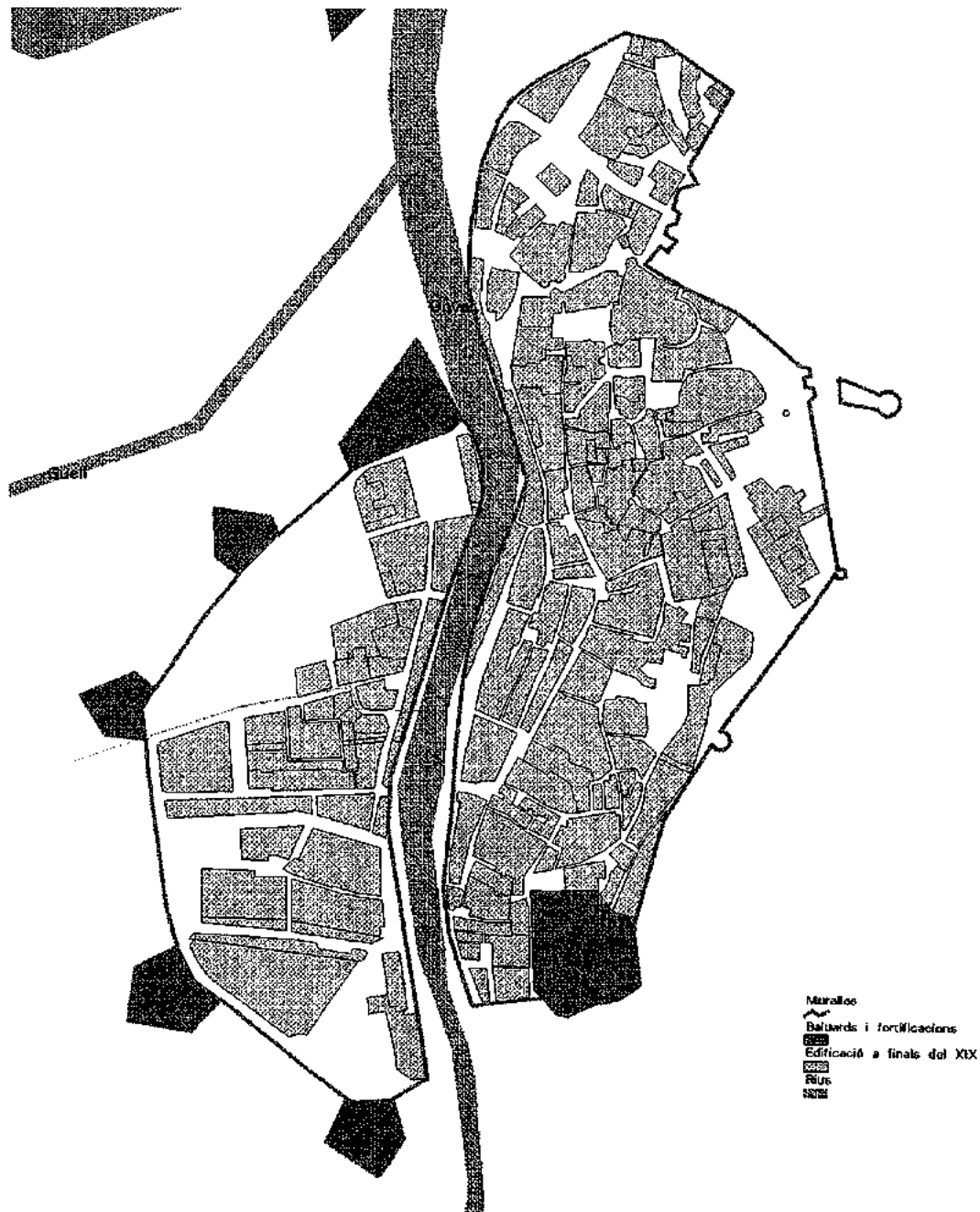
**Imatges d'espais cedits pels baluards**

**Imatges d'espais cedits per la muralla: la Gran Via**

**Imatges dels canvis produïts per l'enderroc**


**Imatges de l'inici i final de l'enderroc**

Mapa 38. Les muralles en la trama urbana de Girona<sup>121</sup>  
a finals del segle XIX




Font: EPAPD Castells i altres(1992)

Imatge 7. El col·legi Bruguera, en l'espai cedit pels baluards.



Font: AIEMB

Imatge 56. La porta de muralla del carrer Nou.



Font: Joan Martí




Imatge 60. El baluard de Sant Francesc, futura plaça del Lleó.



Font: AIAG

### Imatge 64. El castell de Montjuïc.



Font: V. Fagnoli

Imatge 19. L'inici de l'enderroc de la muralla est, futura Gran Via.



Font: V. Fargnoli

Imatge 24. La Gran Via, en l'espai deixat per la muralla oest.



Font: AIAG

Imatge 26. La Gran Via, en l'espai deixat per la muralla oest.




Font: AIEMB

Imatge 57. La muralla oest a la plaça Marquès de Camps.




Font: AIAG

Imatge 65. La plaça Marquès de Camps.



Font: AIAG



## **Major control dels rius**

**Desviament del llit del riu Güell**

**Imatges dels ponts del riu Onyar**

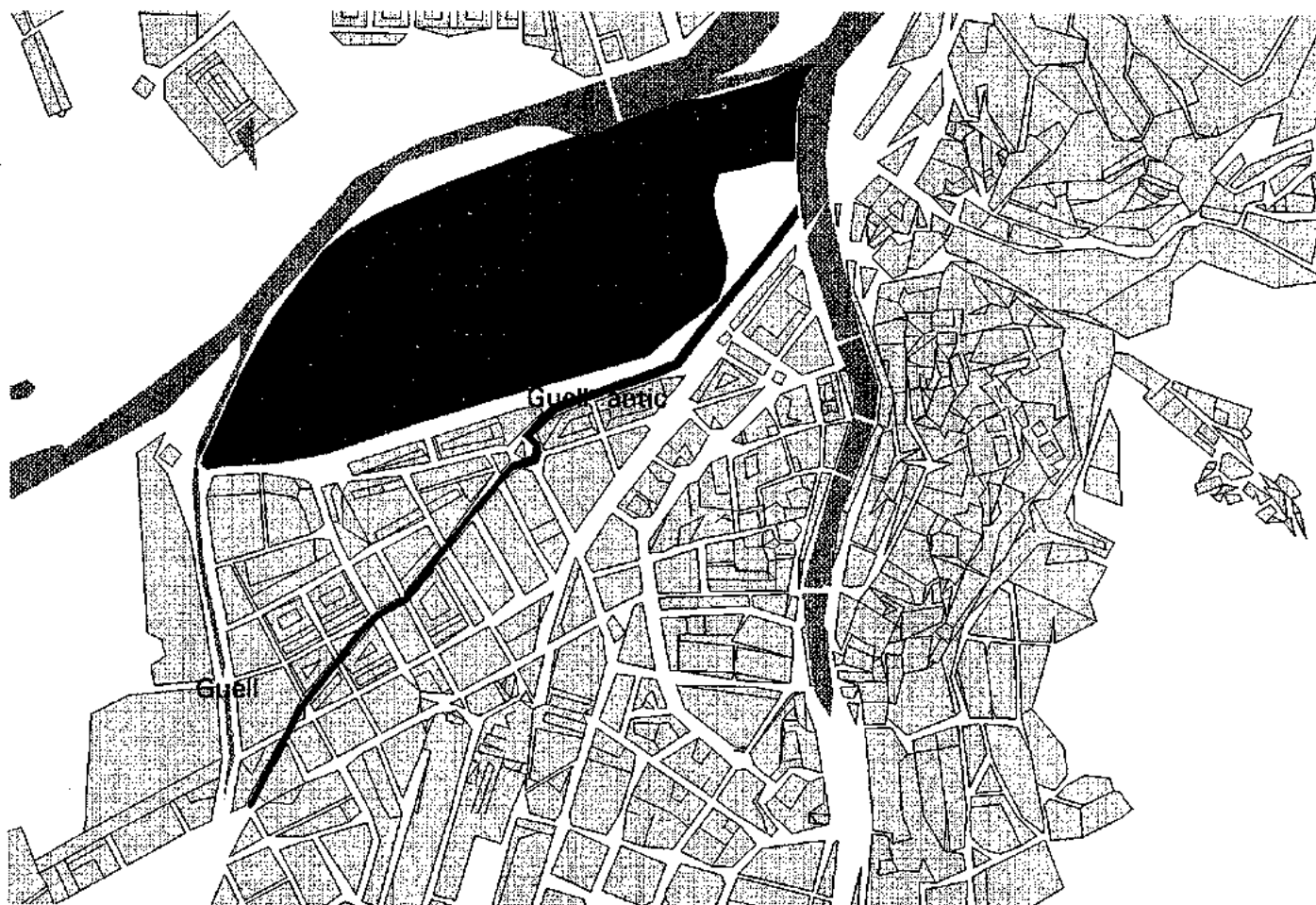
**Imatges de l'espai guanyat als rius**

**Imatges de l'aprofitament dels rius**

**Imatges del Güell antic i del Güell actual**

**Imatges de l'Onyar antic i de l'Onyar actual**






- Antic Güell
- Riu Actual
- La Devesa
- Zona urbana




Imatge 118. Visió panoràmica del riu Onyar al Barri Vell.




Font: Jordi Soler, 1994

Imatge 41. Passarel·la sobre el riu Onyar al centre de Girona.




Font: AIAG

Imatge 106. Visió panoràmica de la plaça Catalunya.



Font: DCCT, 1993

Imatge 47. La depuradora d'aigües de Girona.




Font: AIEMB

Imatge 23. L'antic llit del riu Güell a l'entrada de la Devesa.




Font: V. Fargnoli

Imatge 40. L'antic llit del riu Güell, paral·lel a la Devesa.



Font: AIAG

Imatge 67. L'antic llit del riu Güell, paral·lel a la Devesa.



Font: AIAG





## **Una ciutat que creix**

Gràfic de l'evolució demogràfica de Girona en el segle XX

Imatges panoràmiques de Fontajau

Extensió urbana de 1950 i de 1994

Extensió urbana de 1950 i de 1994 en tres dimensions

Imatges aèries de 1957 i 1991. Mapa de 1932

Les diverses agregacions de municipis veïns

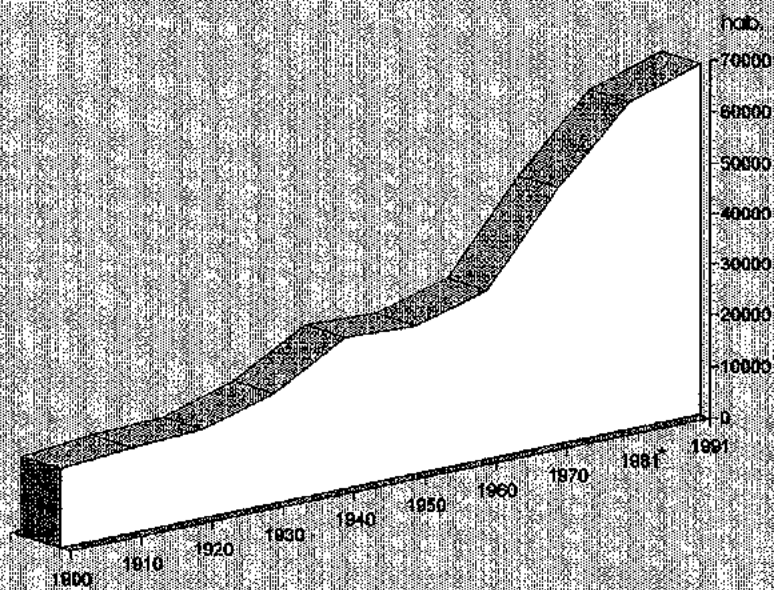
Evolució del terme municipal de Girona

Imatges de les perifèries de Girona

Del desordre urbanístic a la planificació estratègica

Sòl industrial de Girona

Gràfic 2. Evolució demogràfica de Girona, 1900-1991



\*Exclou la població de Sant i Santó de Ter.

Font: Elaboració pròpia a partir d' Alberch i Castells (1985) i IEC (1993).


Taula 2. Evolució demogràfica de Girona, 1900-1991

Anys	Població
1900	15787
1910	17045
1920	17691
1930	21845
1940	29632
1950	28915
1960	32784
1970	50338
1981*	64258
1991	68656

\*Exclusa la població de Sant i Sordà de Ter

Fon: Elaboració pròpia a partir d'Alberch i Castells (1985) i IEC (1993)

Imatge 5. El Barri Vell i els rius de Girona.



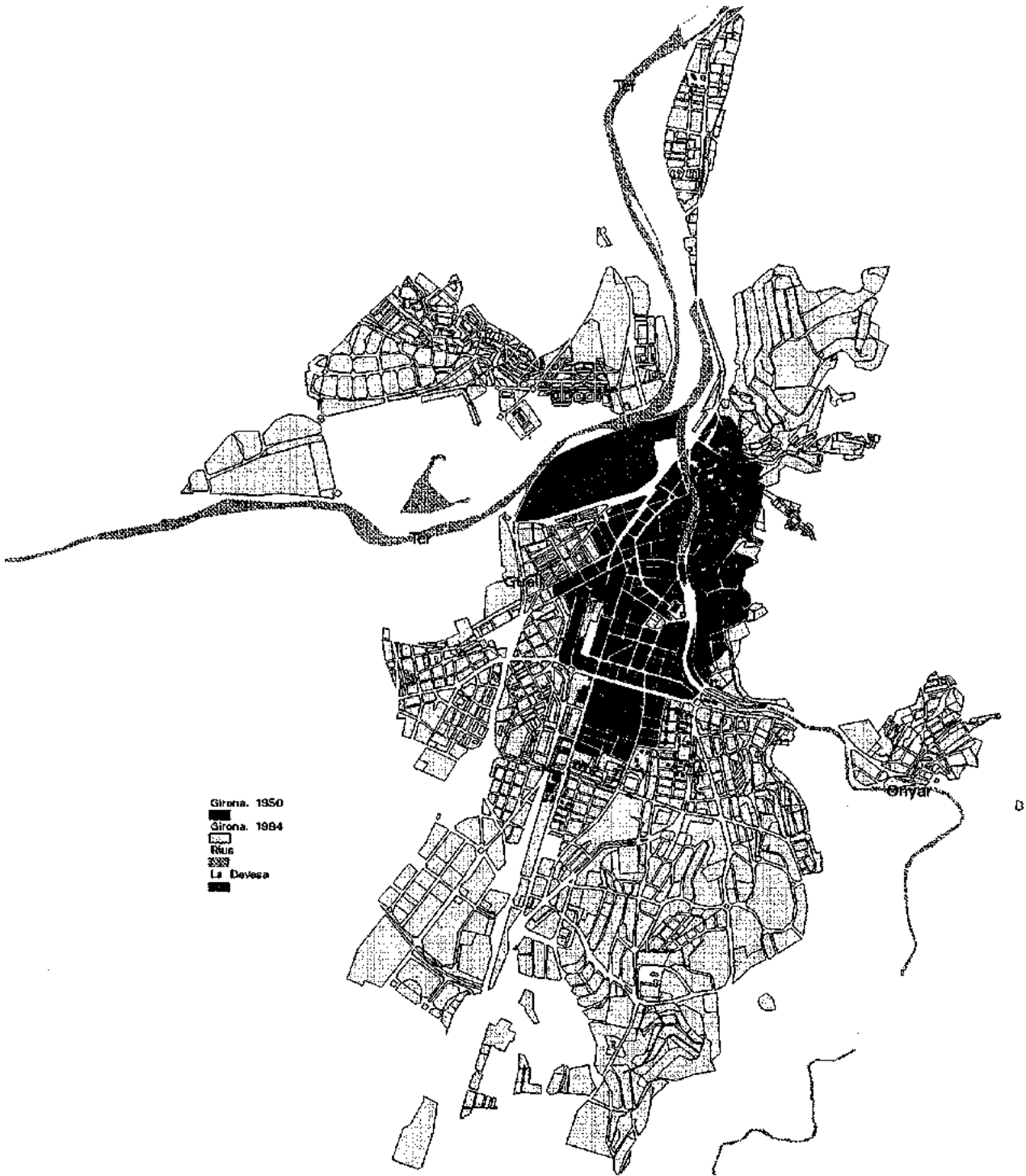
Font: AIAG

Imatge 6. Visió panoràmica de la Devesa i Fontajau.



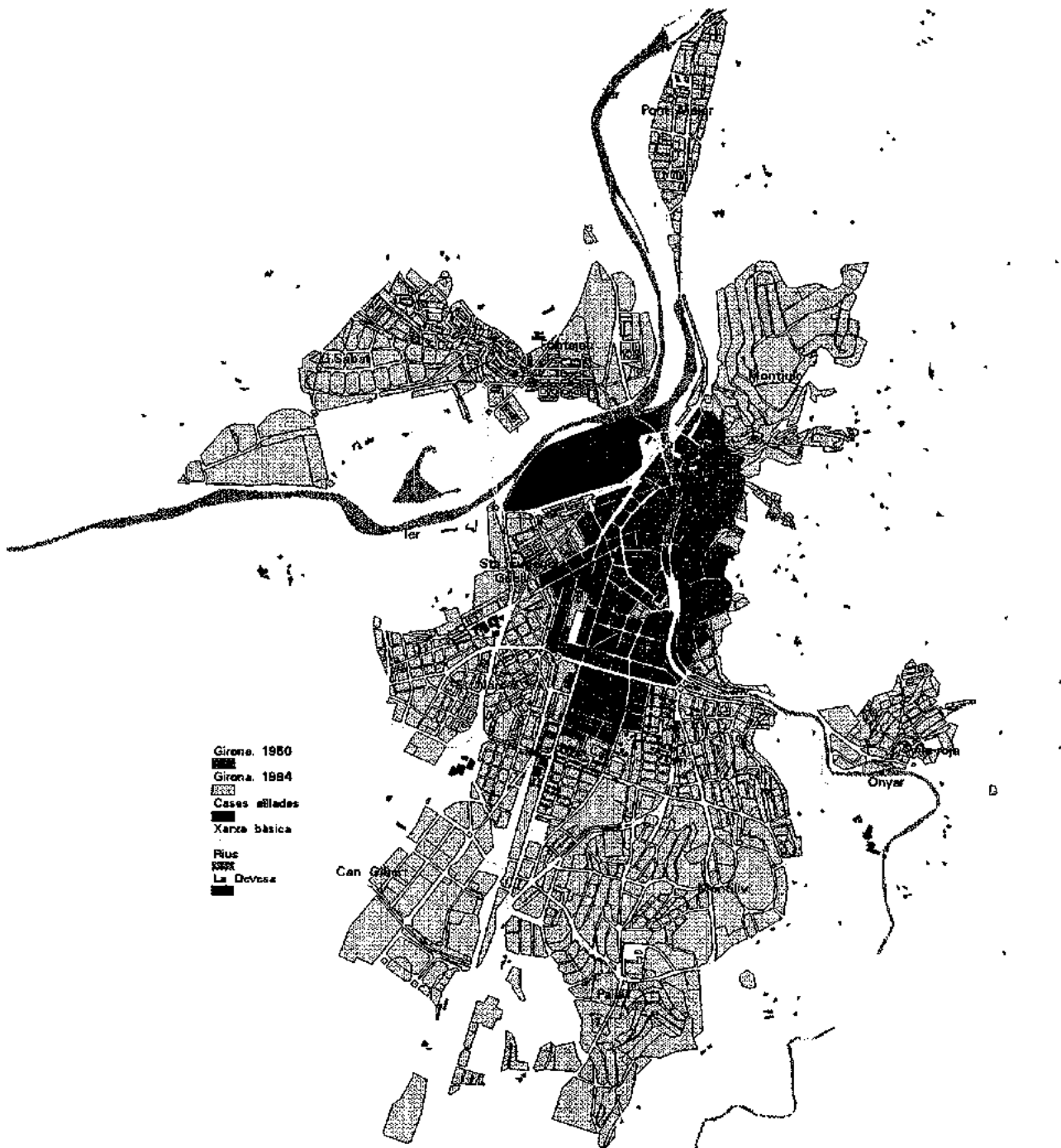
Font: AIAG

Mapa 40. El creixement urbà de Girona, 1950-1994




Font: EPAPD IGC(1950, ICC(1992) i AdG(1993)

## Mapa 41. L'expansió de la trama urbana de Girona, 1950-1994



Imatge 117. Mapa de Girona a l'any 1932.



Font: Reproduït de Castells, Collar i Riera (1992)

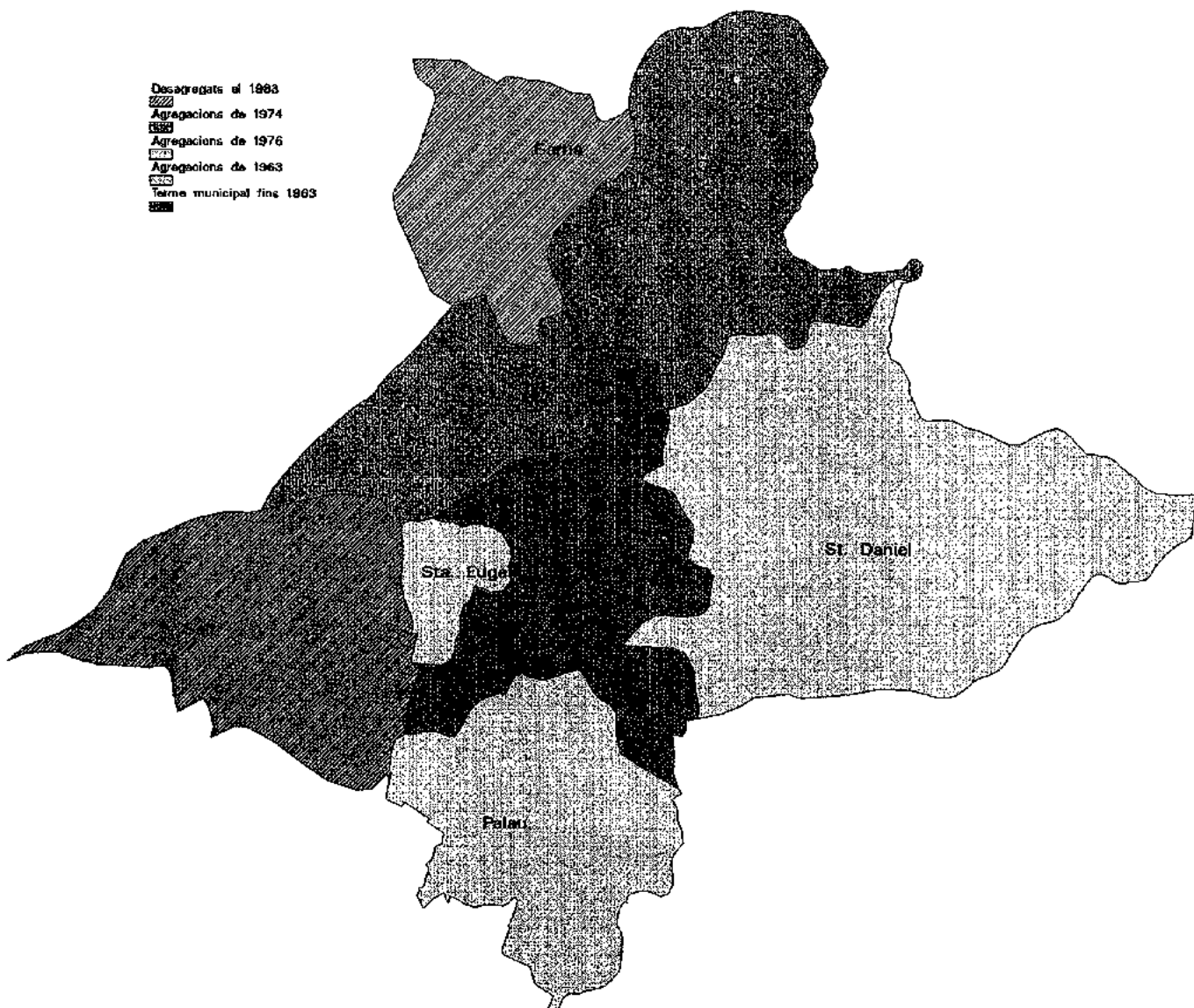


Imatges 95. Foto aèria de Girona, 1991.



Font: ICC, 1991


# Mapa 42. L'evolució dels límits administratius del municipi de Girona, segle XX



Font: EPAPD IGC(1850), Fabra(1936) | Clara(1981)



Imatge 61. La incineradora de Campdorà.



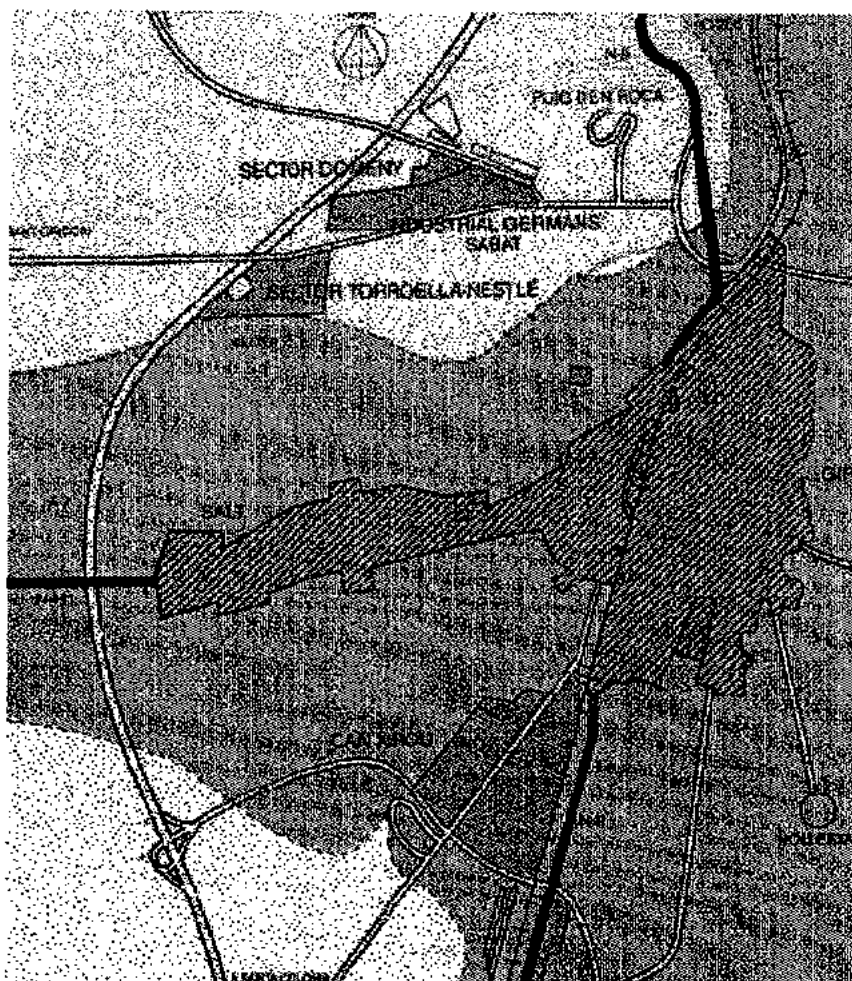
Font: AIAG

Imatge 97. Gratacels a la Devesa



Font: AHMG

## Imatge 99. Sòl industrial a Girona



Font: CIDEM (1989)



## **La millora del Centre**

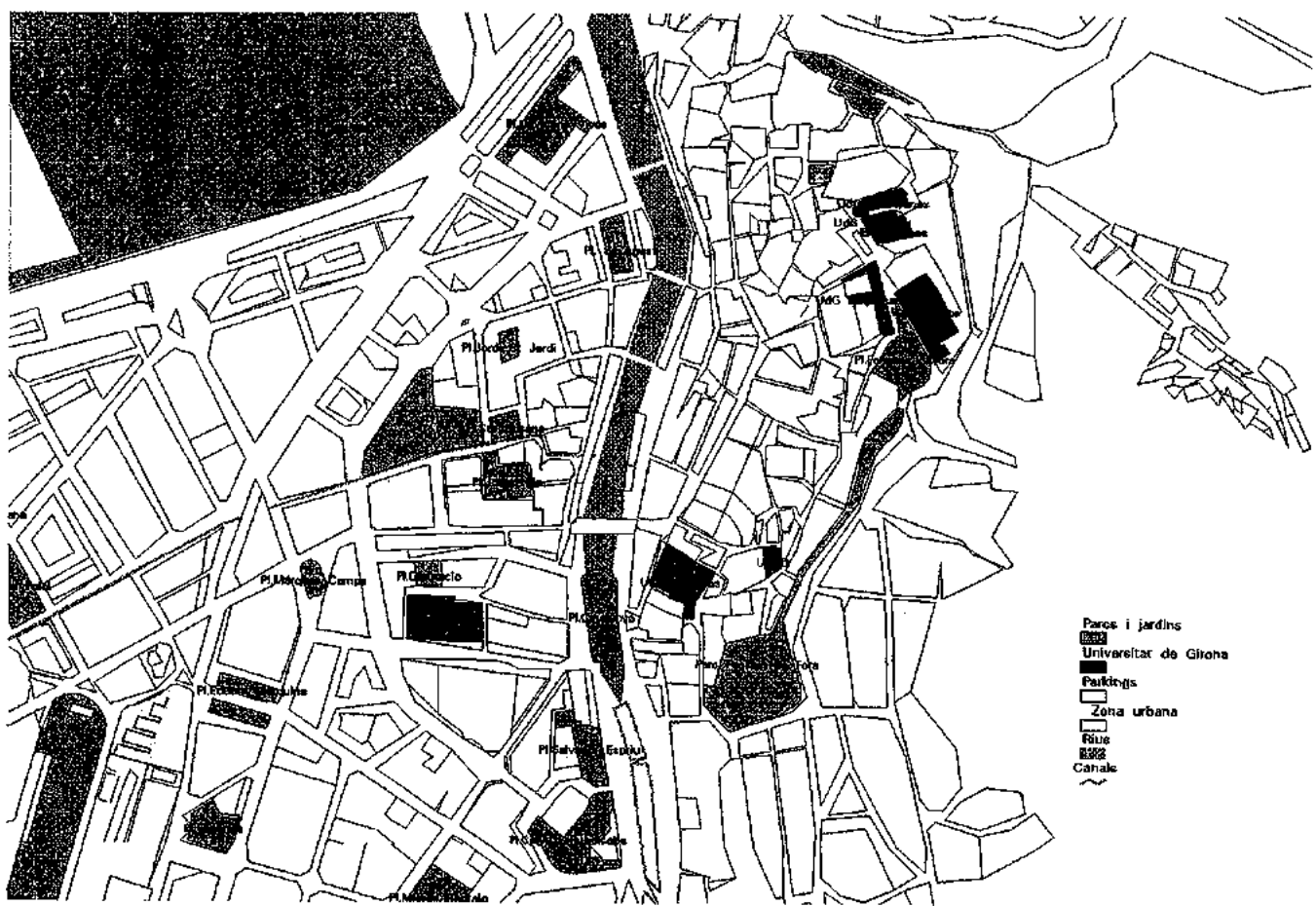
**Serveis públics al centre**

**Imatges de la pujada de Sant Domènec**

**Imatges de les cases de l'Onyar**

**Imatges de la millora de la façana de l'Onyar**

**Imatges de promoció turística**




Imatge 50. La pujada de Sant Domènec.



Font: V. Fagnoli



Imatge 114. La pujada de Sant Domènec.




Font: Aragó, N.J. (1989)

Imatge 82. La Catedral i el Barri Vell de Girona.




Font: AIEMB

Imatge 101. La Catedral i les cases del riu Onyar.




Font: J.S. Carrera

Imatge 107. La Catedral, Sant Feliu i les cases del riu Onyar.



Font: Aragó N.J. (1989)

Imatge 13. L'antic llit del riu Onyar, sense canalitzar.



Font: AIAG

**Imatge 103. Visió panoràmica del riu Onyar i del Barri Vell.**




**Font: J.S. Carrera**

Imatge 105. Visió panoràmica del Barri Vell i la Catedral.



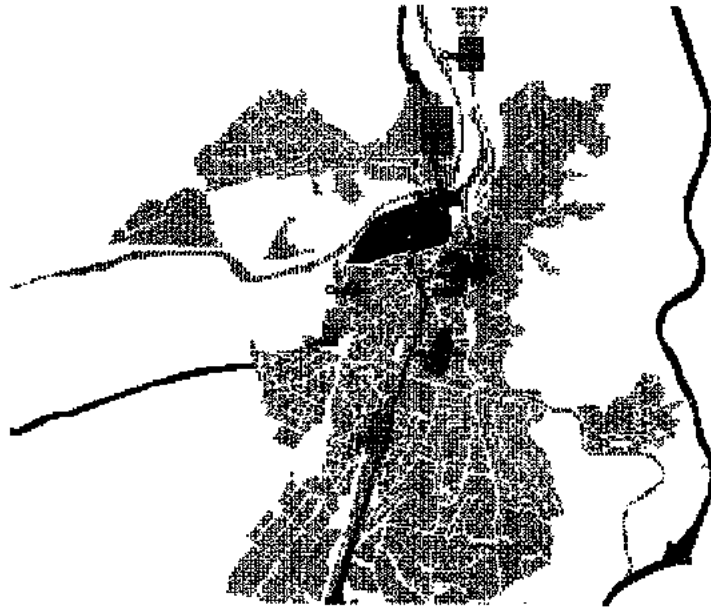
Font: Patronat de Turisme Costa Brava Girona

Imatge 112. Isaac El Cec.



Font: Aragó, N.J. (1989)

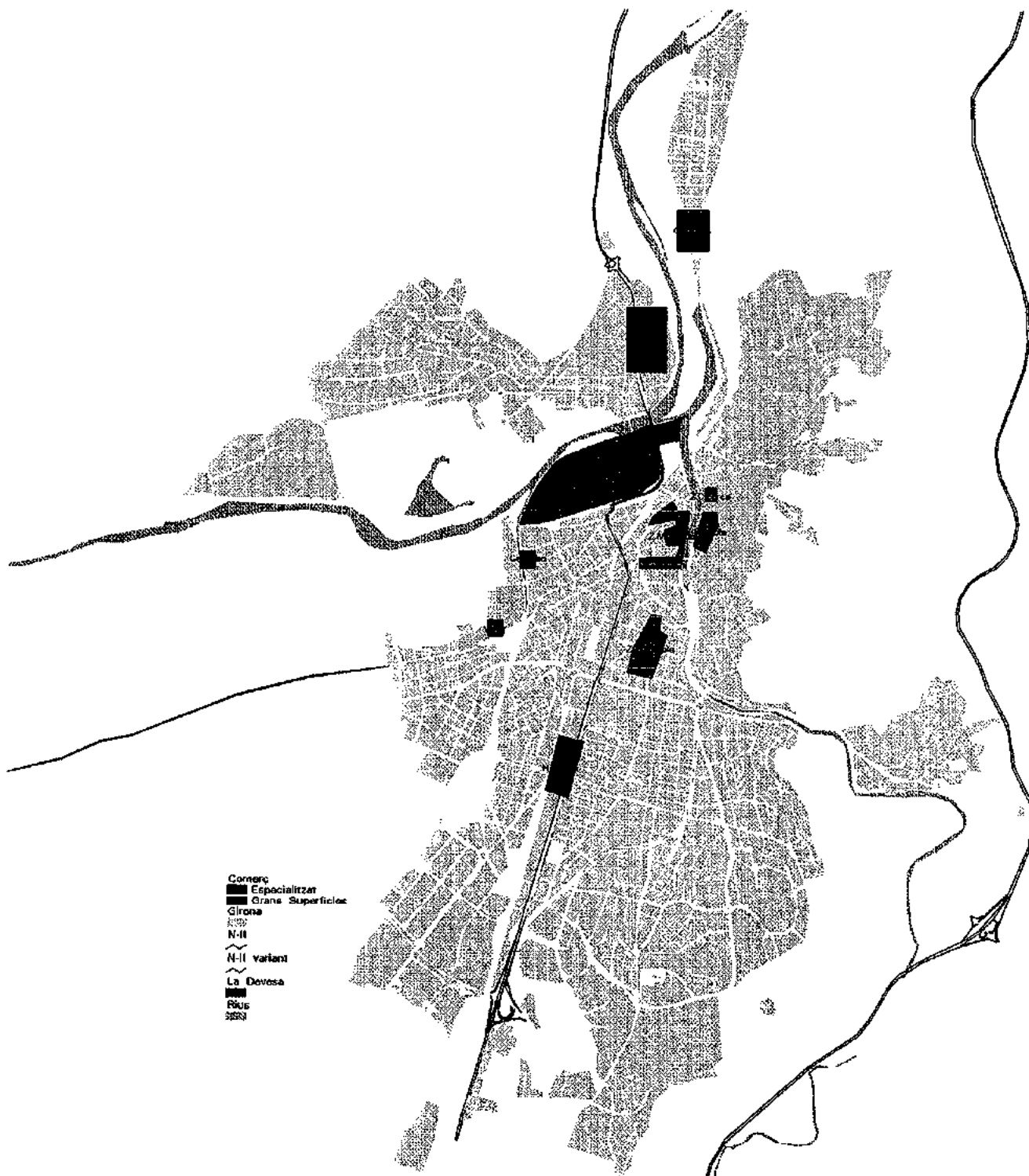




## **Centre comercial**

Zones comercials de Girona

Imatges dels comerços antics




Imatge 45. Botiga sota les voltes al Barri Vell de Girona.



Font: AIEMB

Imatge 70. Comerços sota les voltes.



Font: AIAG

Imatge 71. Botiga a iníci del segle XX.



Font: AIAG

Imatge 80. Pastisseria al carrer Nou de Girona.



Font: AIEMB


# Desigualtats i diversitats



Estatus socio-econòmic

Estructura d'edats

Dinàmica demogràfica



## **Estatus socio-econòmic**

**Nivell d'estudis als barris de Girona**

**Preu dels pisos als barris de Girona**

**Gràfic del preu dels pisos als barris de Girona**

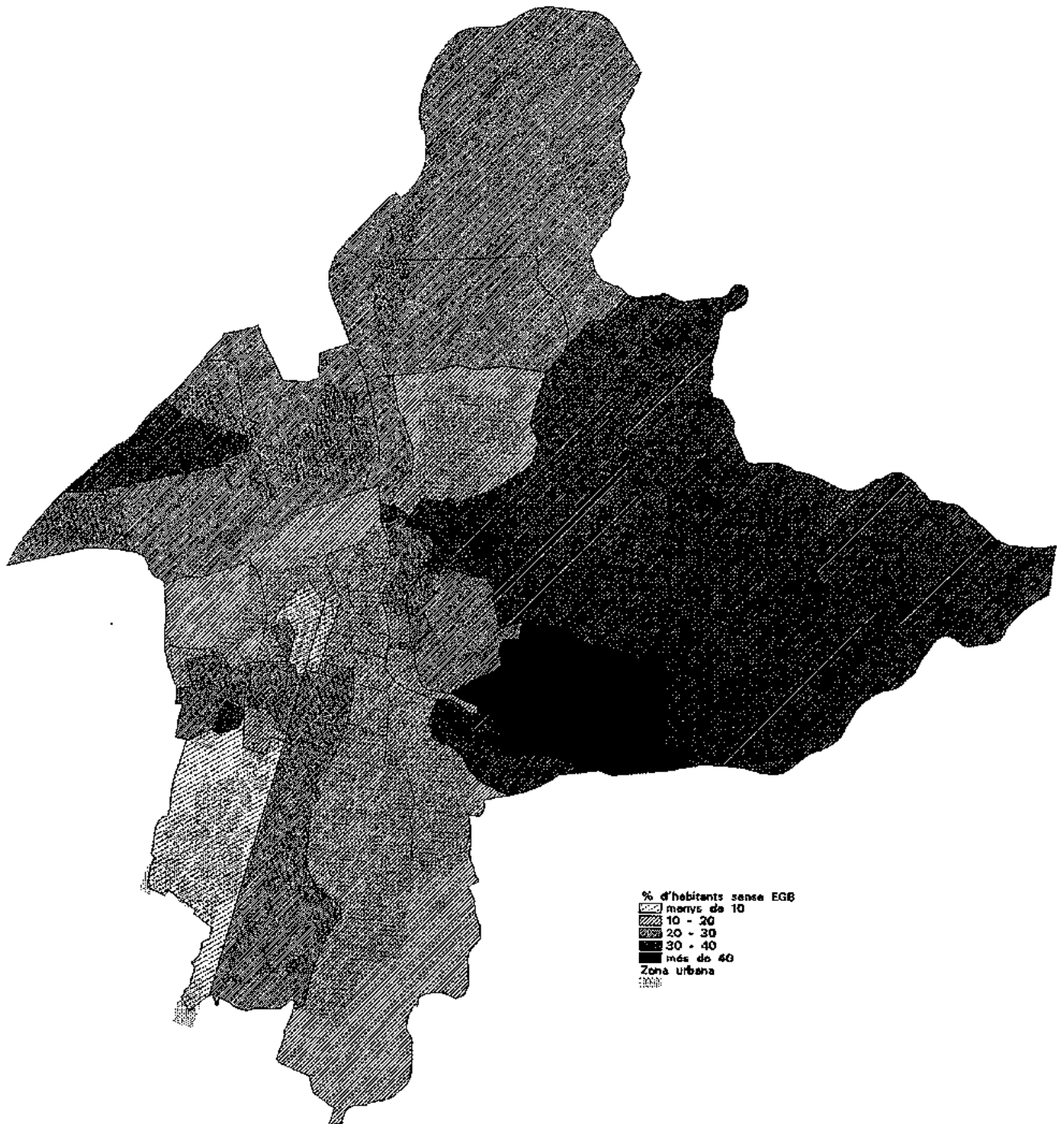
**Imatges del Barri Vell**

**Imatges dels barris de Girona**

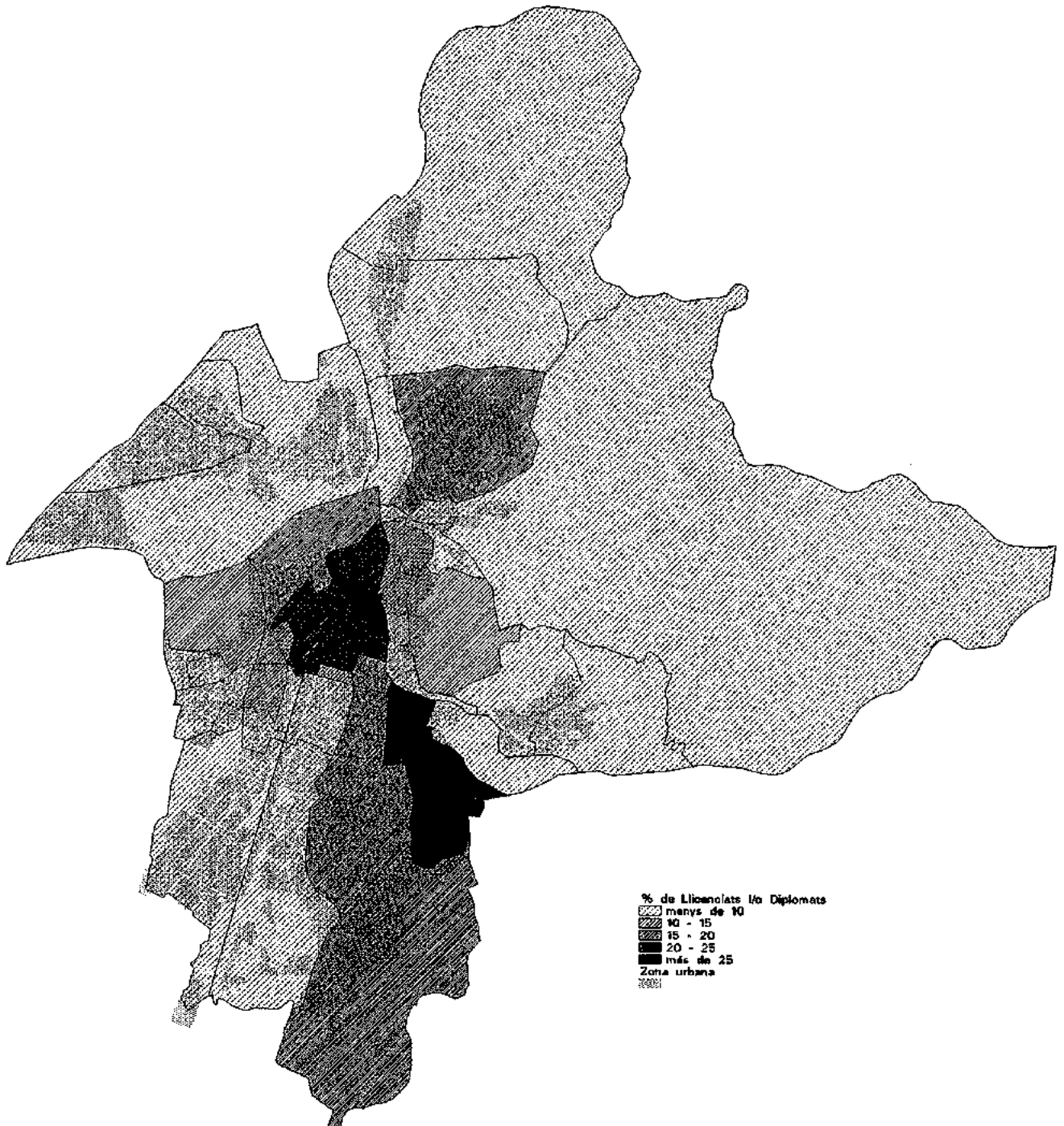
**Imatges de nens jugant al carrer**



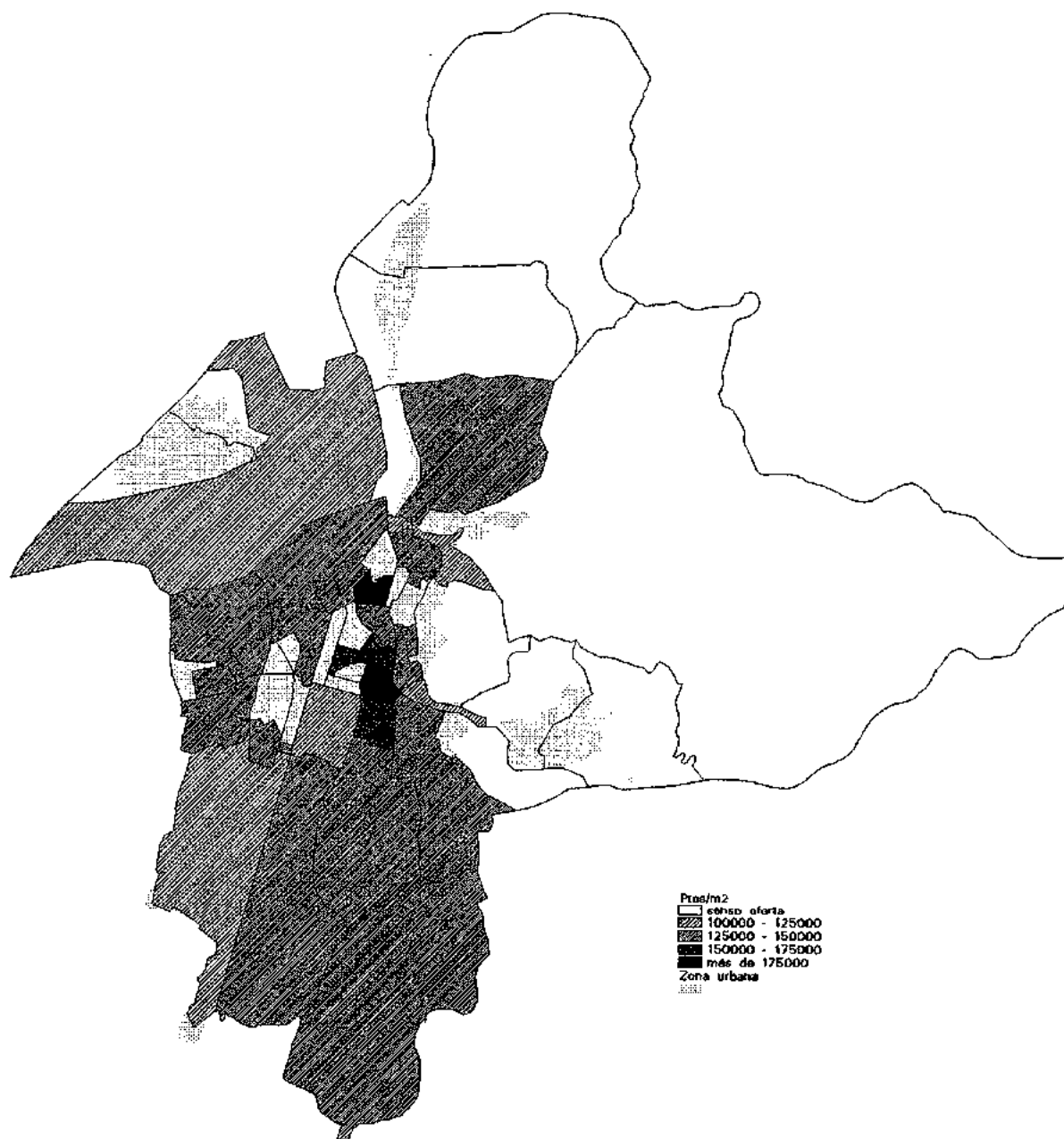
Mapa 66. Percentatge de població de Girona sense estudis primaris, per seccions, 1991



**Mapa 67. Percentatge de població de Girona amb estudis universitaris, per seccions, 1991**



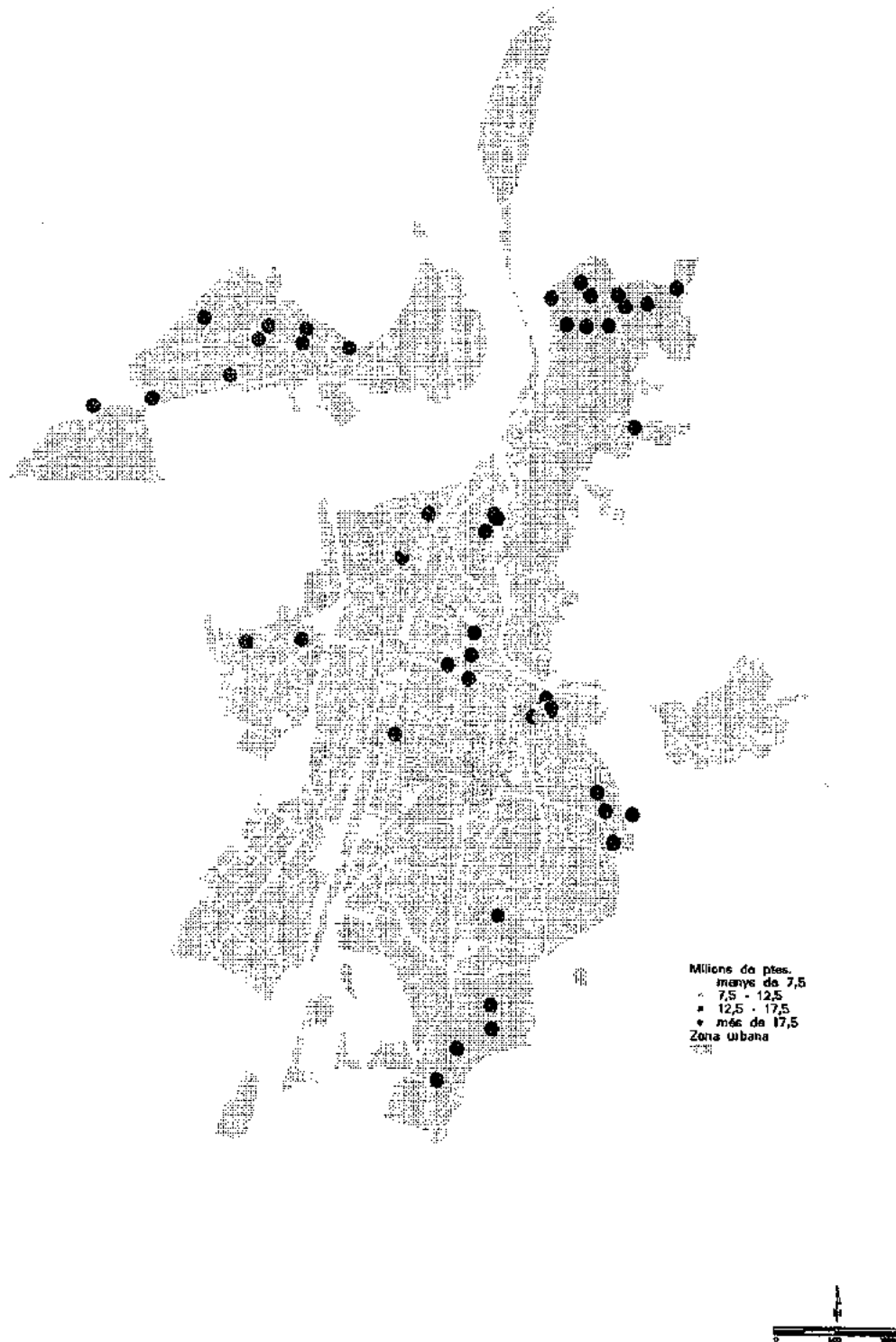
Mapa 68. Preu mitjà dels pisos a Girona, per seccions, 1994



Font: ERAPD El Punt, 17 juliol 1994

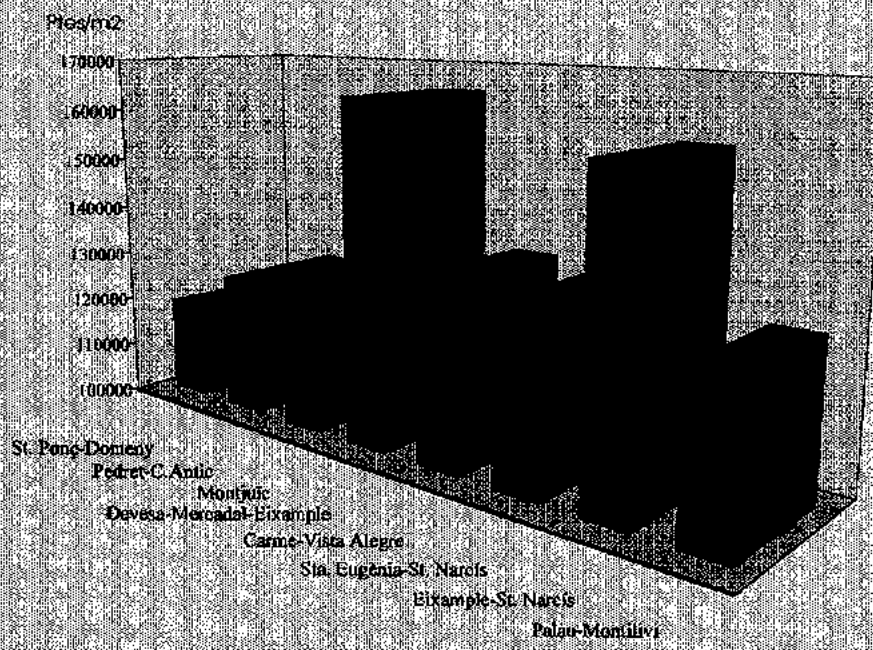


# Mapa 69. Preu dels pisos a Girona, 1994



Font: EPAPD El Punt, 17 juliol 1994

Gràfic 13. Preu dels pisos als barris de Girona




Font: Elaboració pròpia a partir d'El Punt, 17 juliol 1994

Taula 13. Preu dels pisos als barris de Girona

Barris	Ptes/m <sup>2</sup>
St. Ponç-Domeny	118889
Pedret-C. Antic	126614
Montjuic	129630
Devesa-Mercadal-Eixample	165007
Carme-Vista Alegre	135139
Sta. Eugènia-St. Narcís	133244
Eixample-St. Narcís	158474
Palau-Moilló	129322


Font: Elaboració pròpia a partir d'El Punt, 17 Juliol 1994

Imatge 84. El carrer de la Força, al Barri Vell.



Font: Aragó, N. J. (1989)


Imatge 86. Sant Feliu, al Barri Vell.



Font: Aragó, N. J. (1989)




imatge 87. La Rambla, al Barri Vell.



Font: Aragó, N. J. (1989)

Imatge 88. L'Argenteria, al Barri Vell.




Font: Jordi Mestre

Imatge 104. Visió panoràmica del Barri Vell.



Font: J.M. Oliveras

Image 143. Sant Pere, Barri Vell.




Font: AIG

**Imatge 89. El carrer de la Creu, a l'Eixample.**




**Font: Jordi Sánchez**

### Imatge 90. Sant Narcís.



Font: Jordi Sánchez

Imatge 85. La vall de Sant Daniel.



Font: Aragó, N. J. (1989)


Imatge 141. Vila-Roja.



Font: Jordi Sánchez




Imatge 142. Font de la Pòlvora.




Fonf: Jordi Sánchez

Imatge 144. Germans Sàbat.



Font: AIAG

Imatge 147. Nens jugant al carrer a Palau.



Font: Carles Miró

Imatge 148. Nens jugant al carrer a Torre Glonella.




Font: AIG

Imatge 149. Nens jugant al carrer a Santa Eugènia.




Font: Carles Mitjà

Imatge 145. Nens jugant al carrer a Font de la Pòlvora.



Font: AIAG

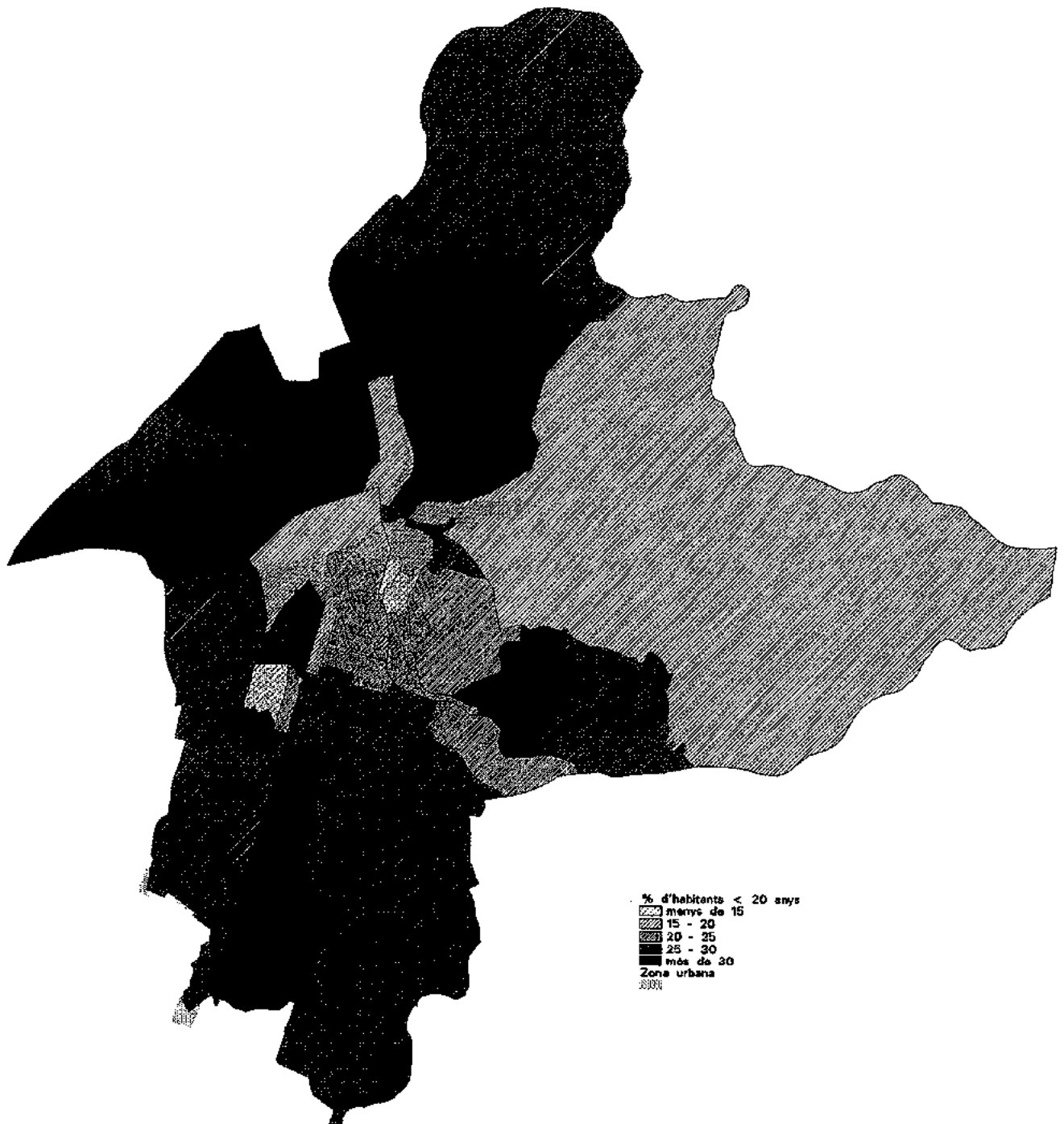


## Estructura d'edats

Estructura de la població dels barris de Girona

Piràmides d'edat dels barris de Girona

Mapa 70. Població de Girona menor de 20 anys,  
per seccions, 1991





Mapa 71. Població de Girona major de 65 anys,  
per seccions, 1991

