



## **Terra de pas**

**La Girona romana**

**La Girona del segle XIII**

**La Girona de principis del segle XX**

**La Girona de 1950**

**La Girona de 1994**

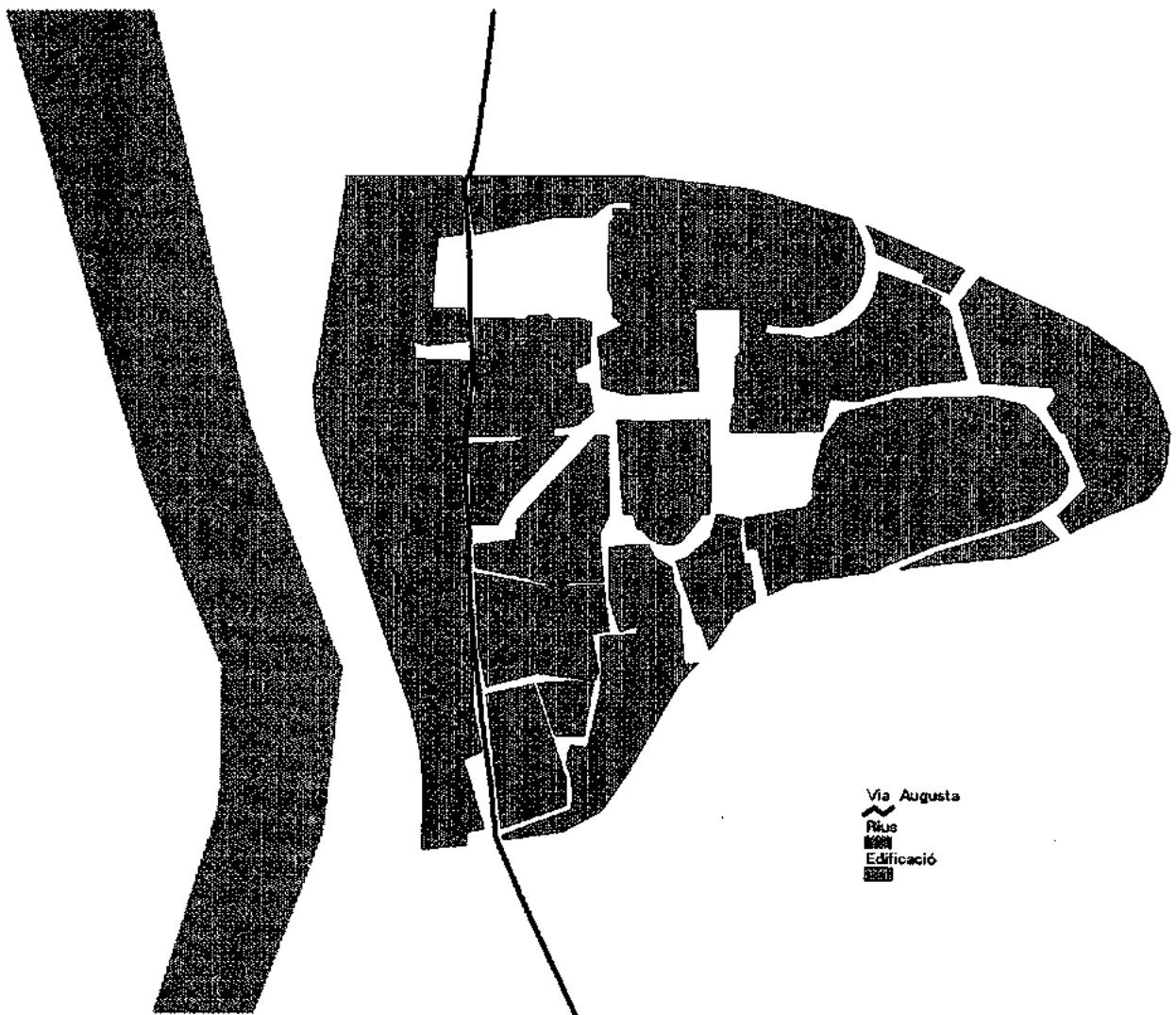
**El relleu**

**Imatges d'infraestructures de transports**

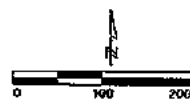
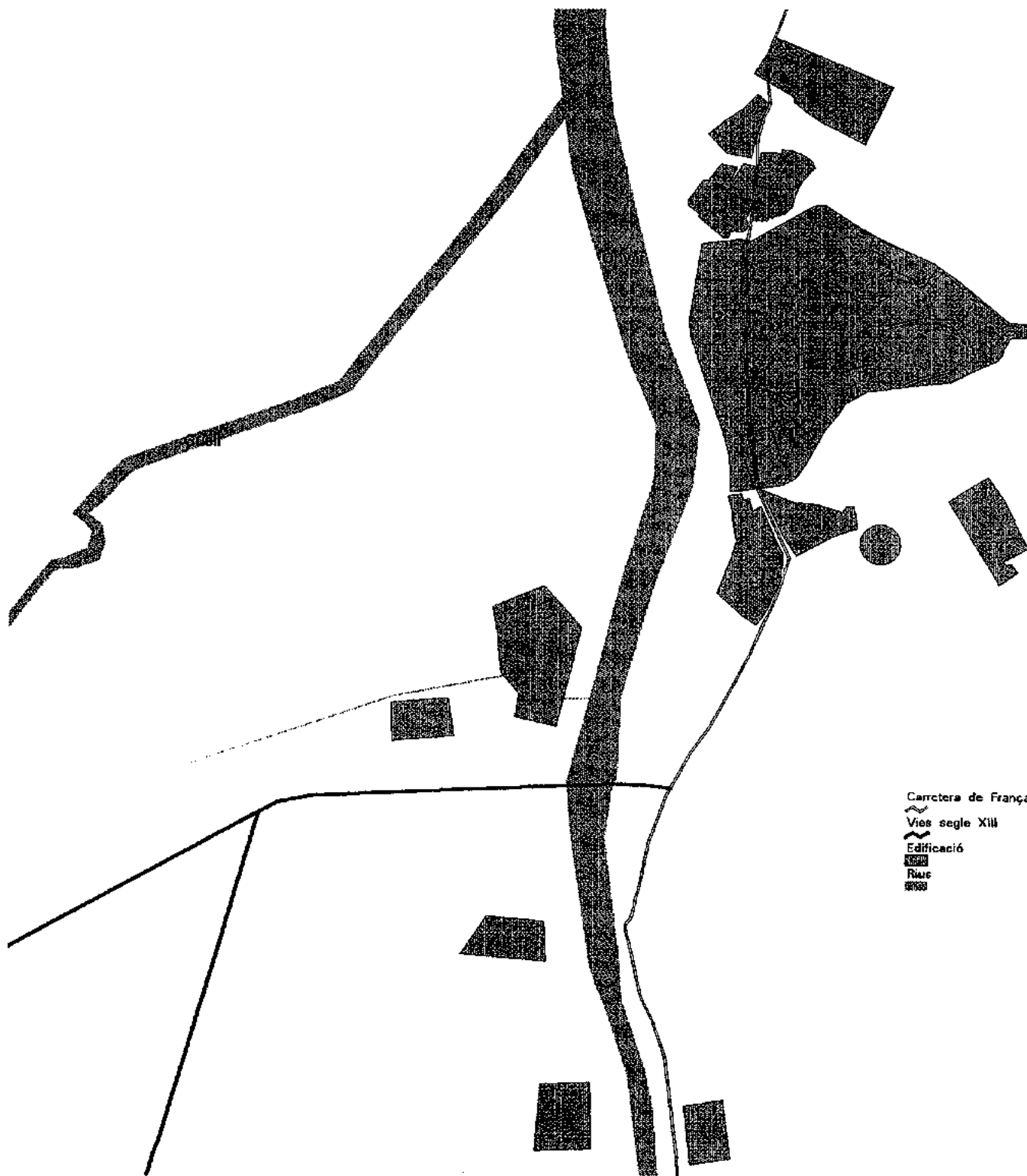
**Imatge Landsat**

**La N-II per dins de la ciutat**

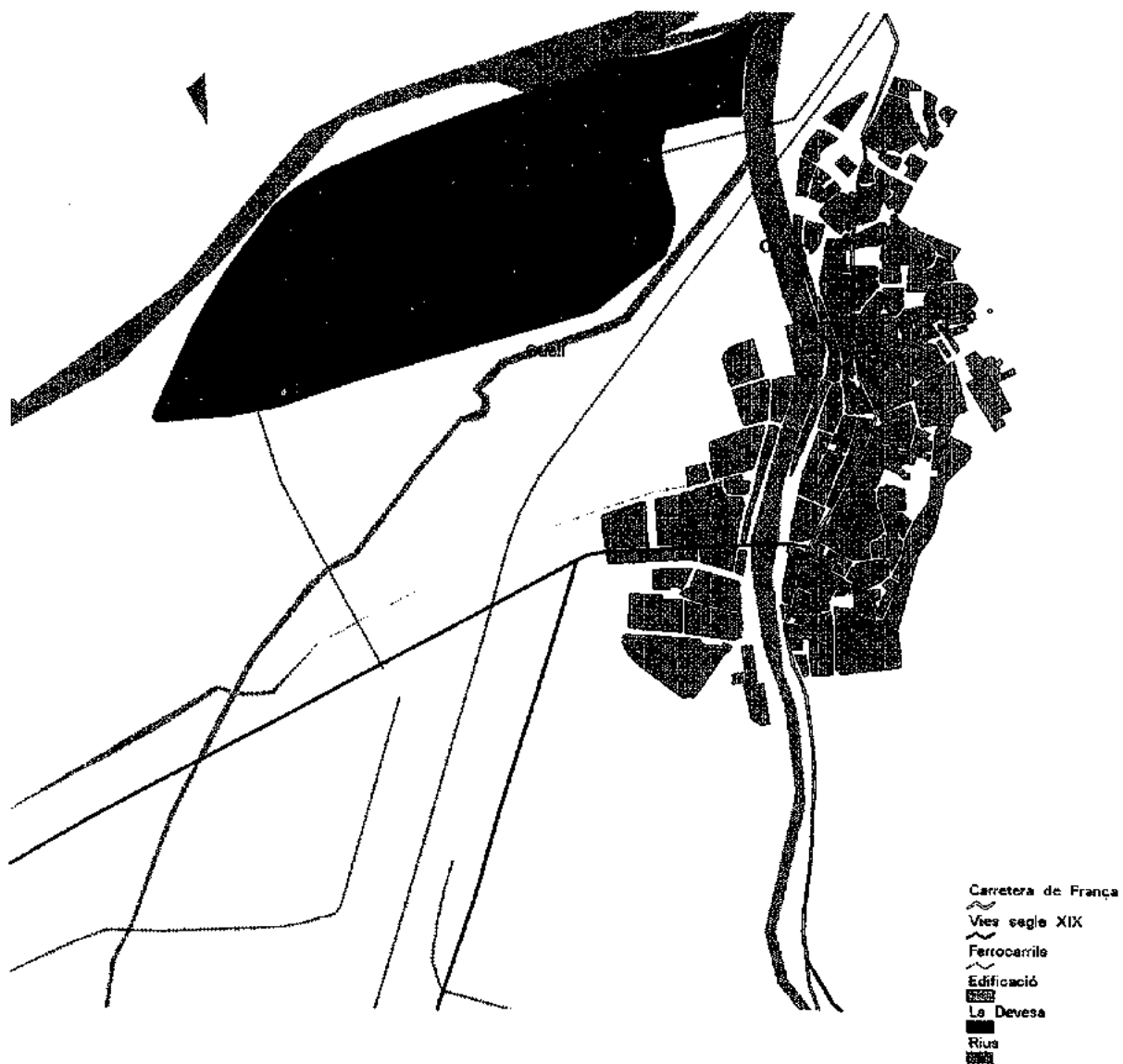
## Mapa 2. La Girona romana



Mapa 3. La Girona del segle XIII



## Mapa 4. La Girona del segle XIX

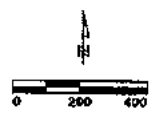


# Mapa 5. La Girona de 1950

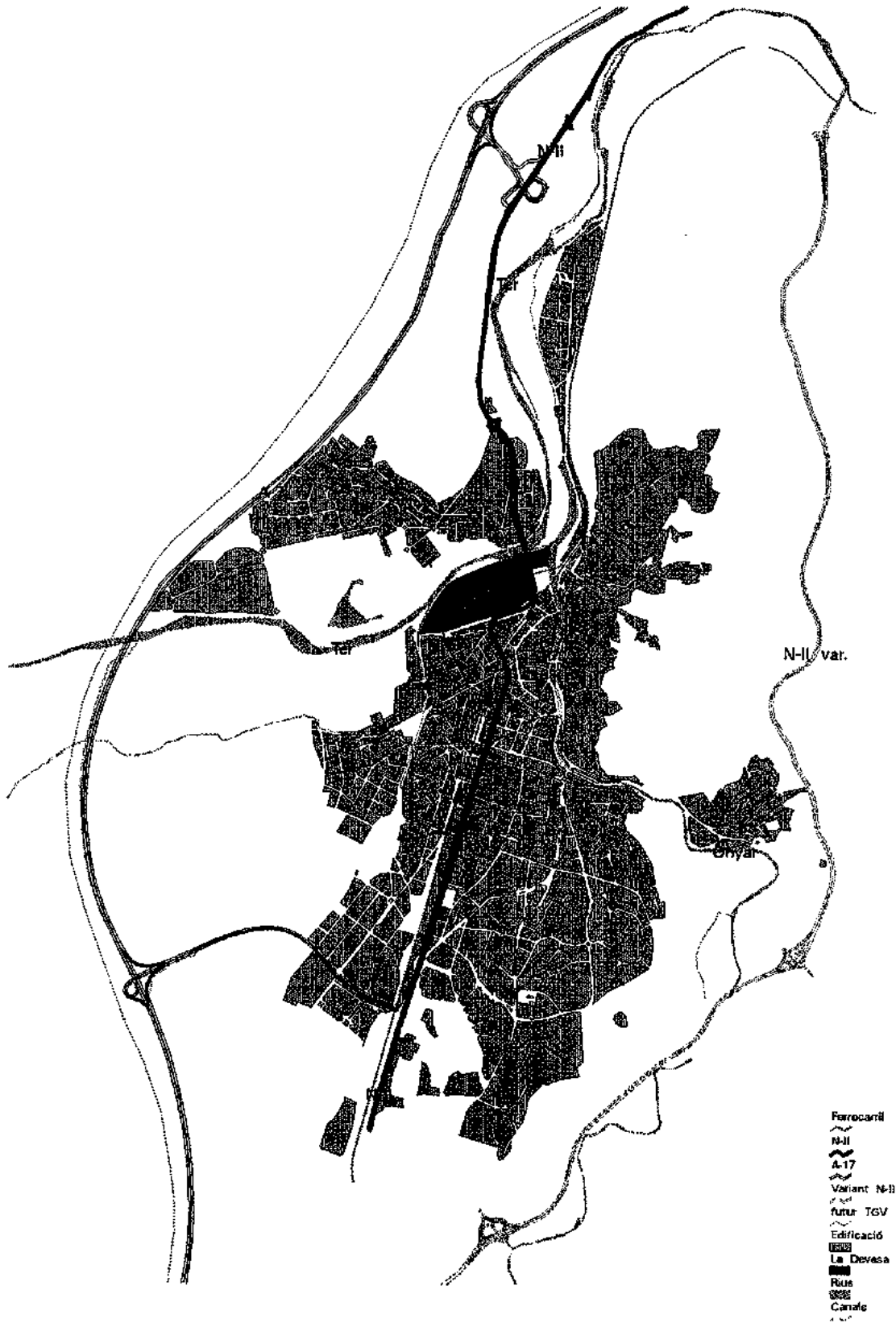


- N-II
- Comercials
- Ferrocarril
- Edificació
- La Devosa
- Riu

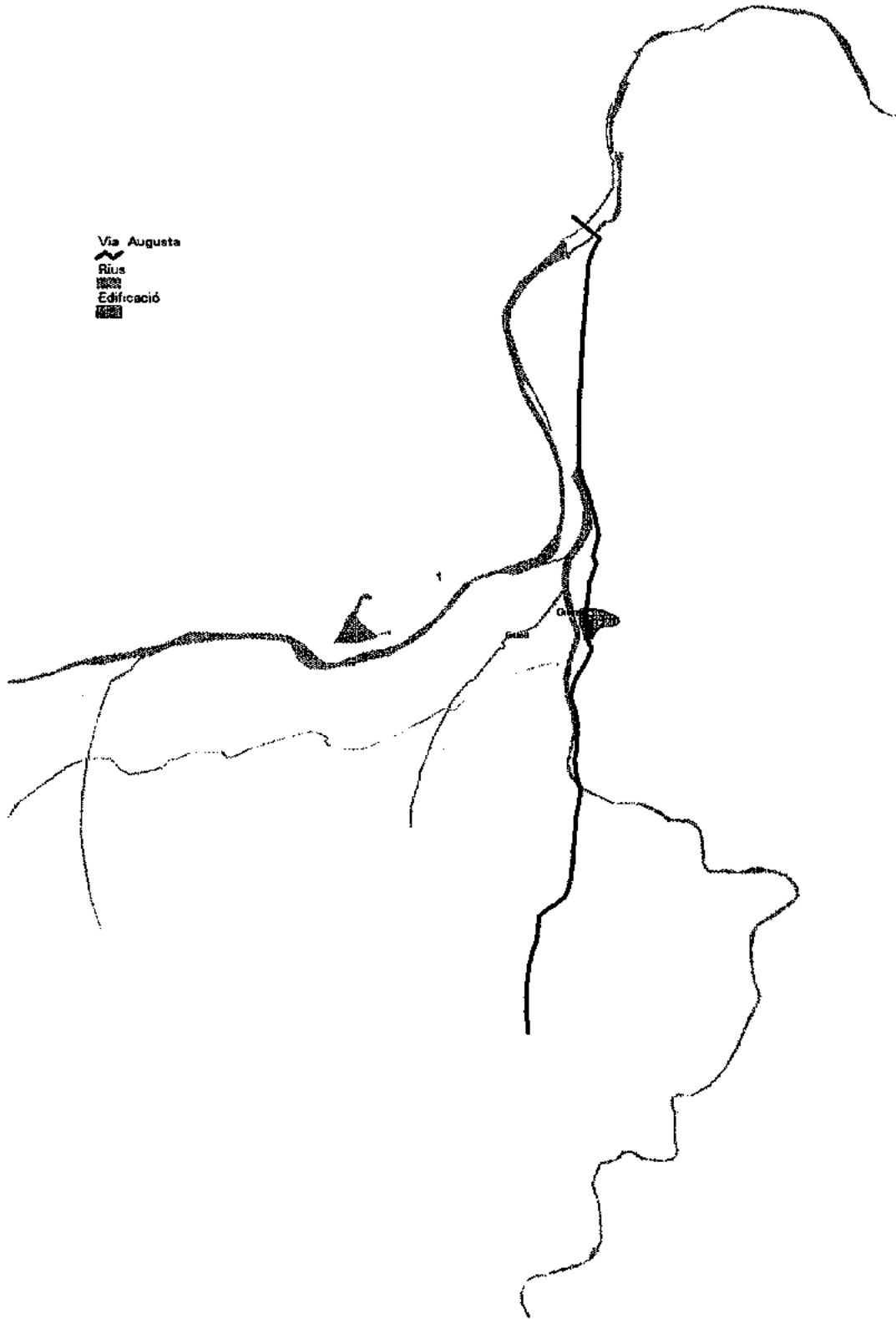
Font: EPAPD IGC(1950) i 6GE(1957)



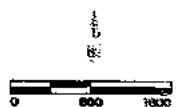
# Mapa 6. La Girona de 1994



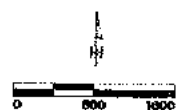
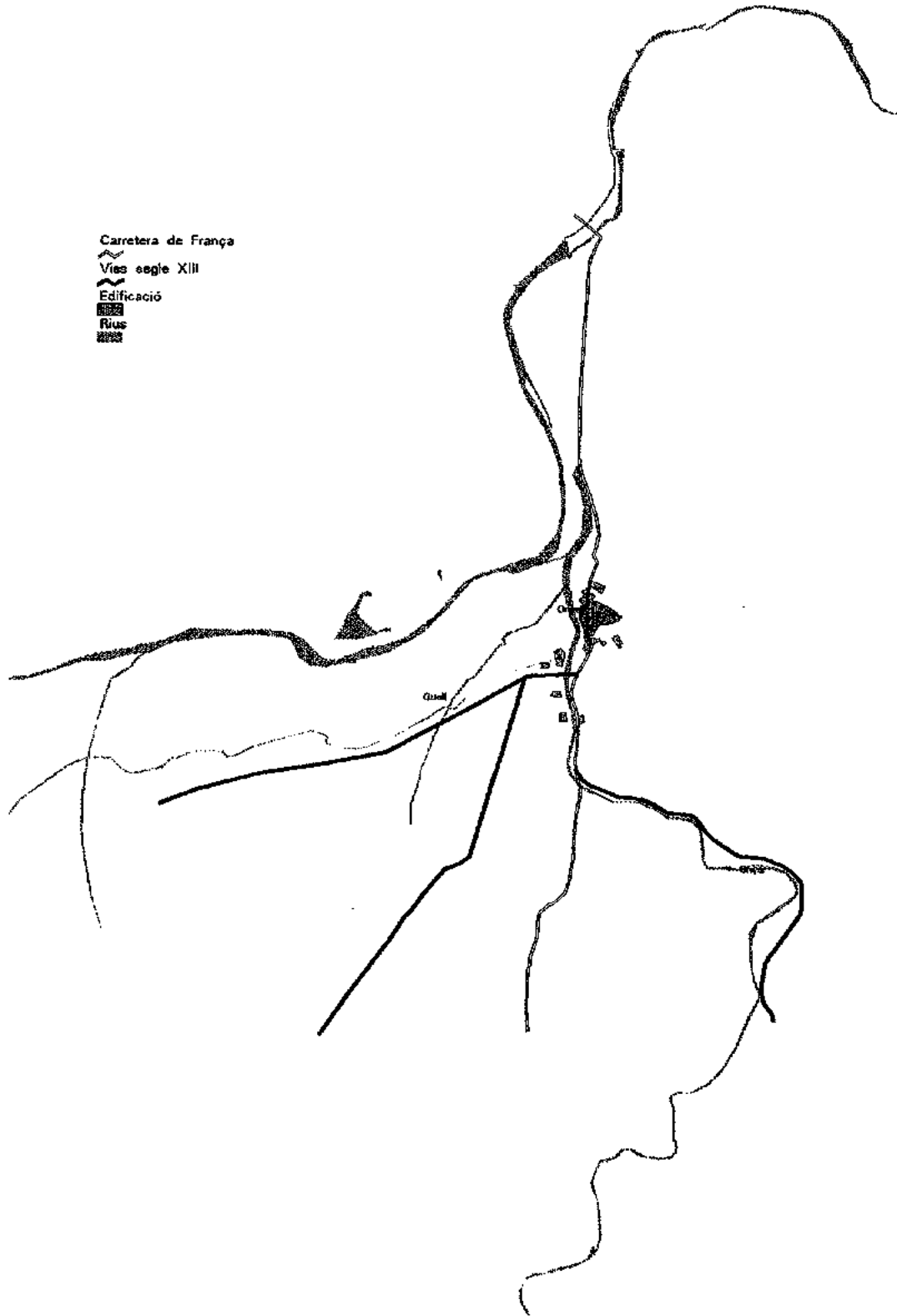
# Mapa 7. La Girona romana



Via Augusta  
Rius  
Edificació

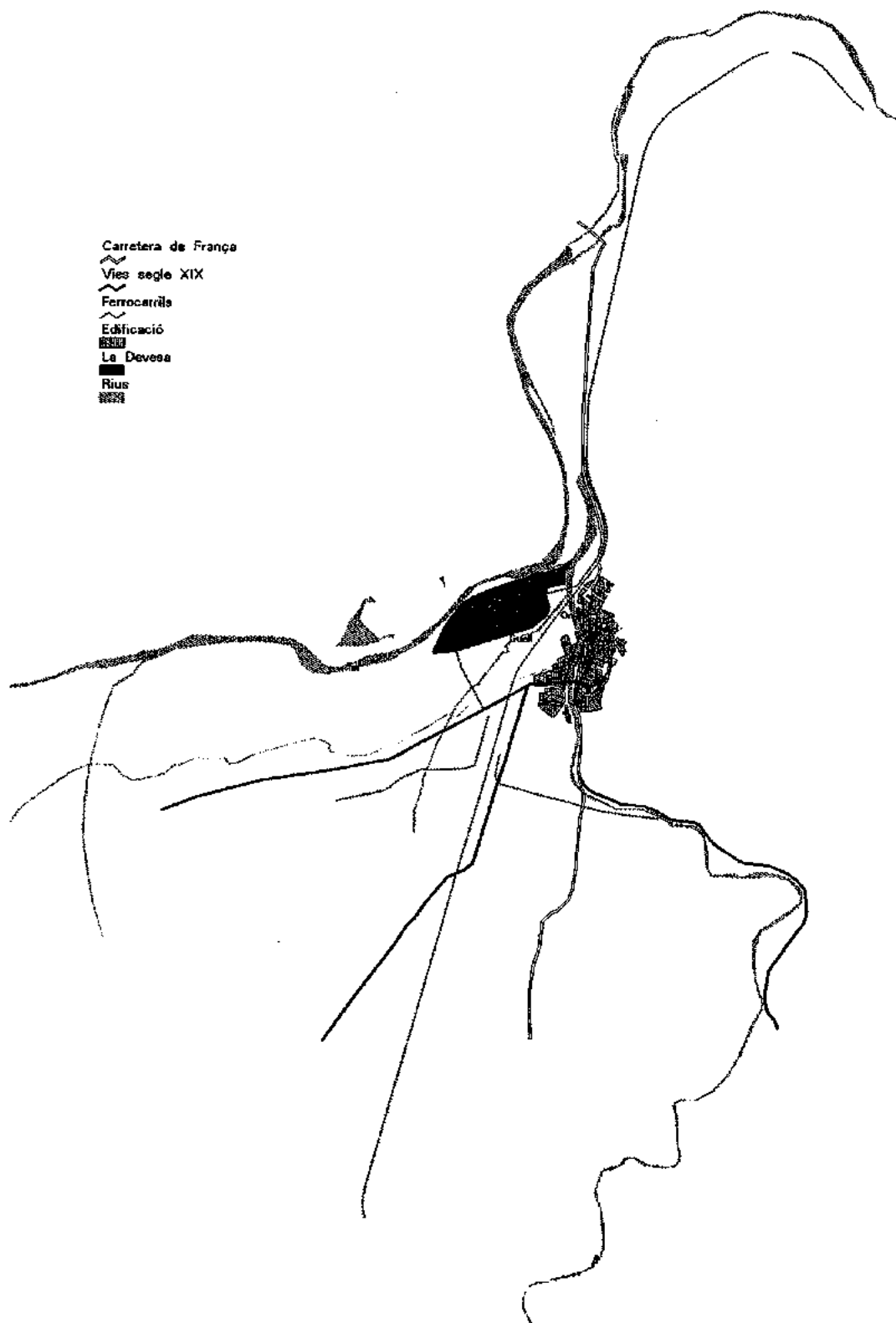


# Mapa 8. La Girona del segle XIII

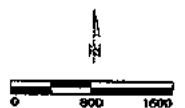





## Mapa 9. La Girona del segle XIX



# Mapa 10. La Girona de 1950




Imatge 138. El relleu de Girona en dues dimensions.



Font: Elaboració pròpia a partir d'ICC (1992) i AdG (1993)

Imatge 139. El relleu de Girona en tres dimensions.



Font: Elaboració pròpia a partir d'ICC (1992) i AdG (1993)

**Imatge 36. Visió panoràmica del tren de França i els carrilets.**



Font: AIEMB

Imatge 37. El ferrocarril a l'estació de Girona.



Font: AIAG

Imatge 52. L'estació d'autobusos de Girona.



Font: AIEMB

Imatge 136. Girona des del satèl·lit Landsat.



Font: ICC (1987a)




Imatge 48. La N-II pel centre de la ciutat.



Font: AIEMB

**Imatge 69. La N-II pel Pont Major, 1900.**



Font: Amadeu Mauri

Imatge 146. Carretera de Barcelona, Eixample.



Font: AIAG



## **Les muralles**

**La muralla romana**

**La muralla visigòtica**

**La muralla del segle XIII**

**La muralla del segle XV**

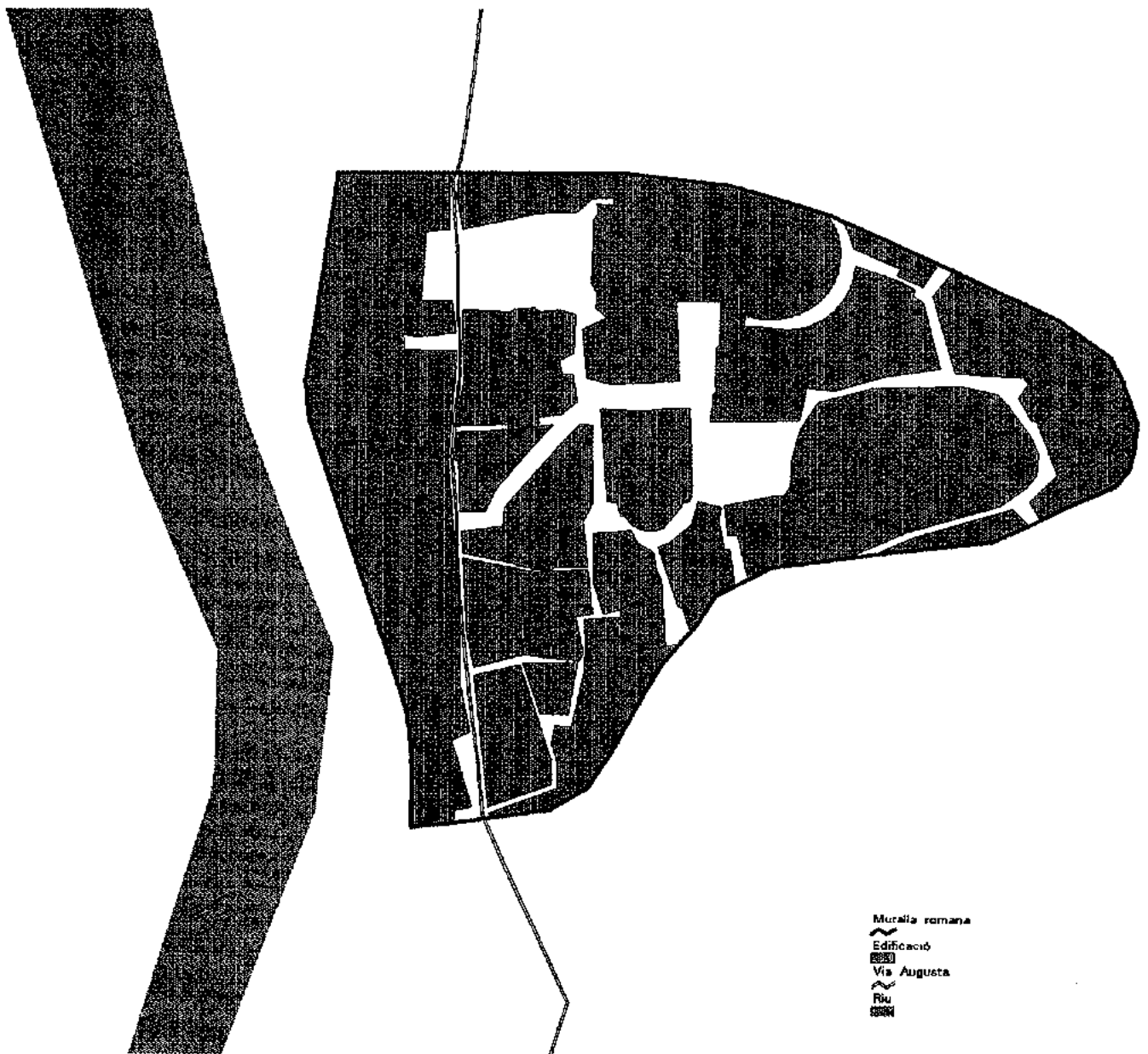
**La muralla del segle XVII**


**La muralla del segle XVIII**

**Imatges de la muralla abans d'enderrocar-la**

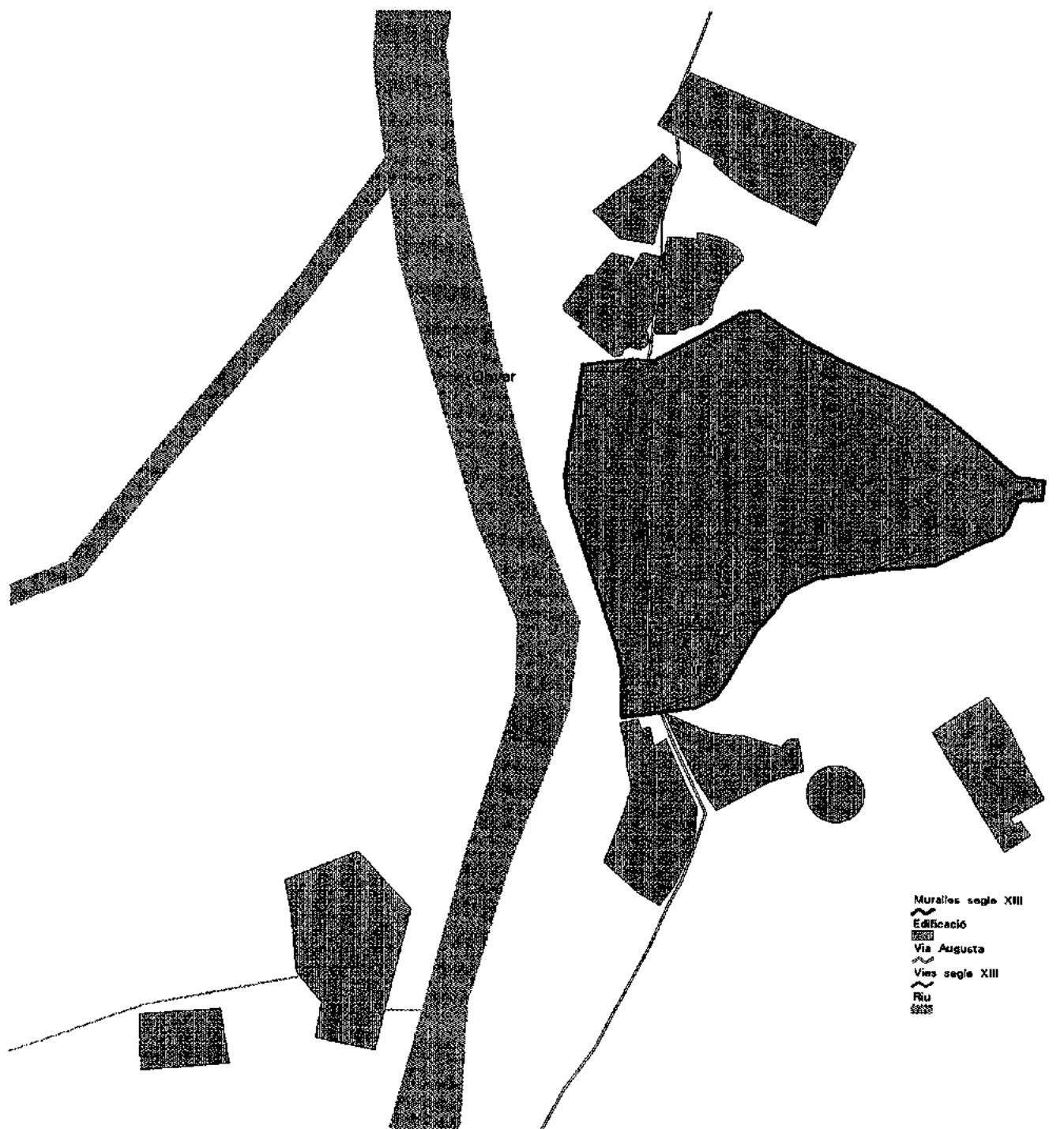
**Croquis de les muralles**

## Mapa 11. La Girona romana





Mapa 13. La Girona del segle XIII

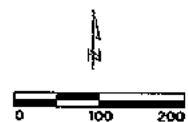
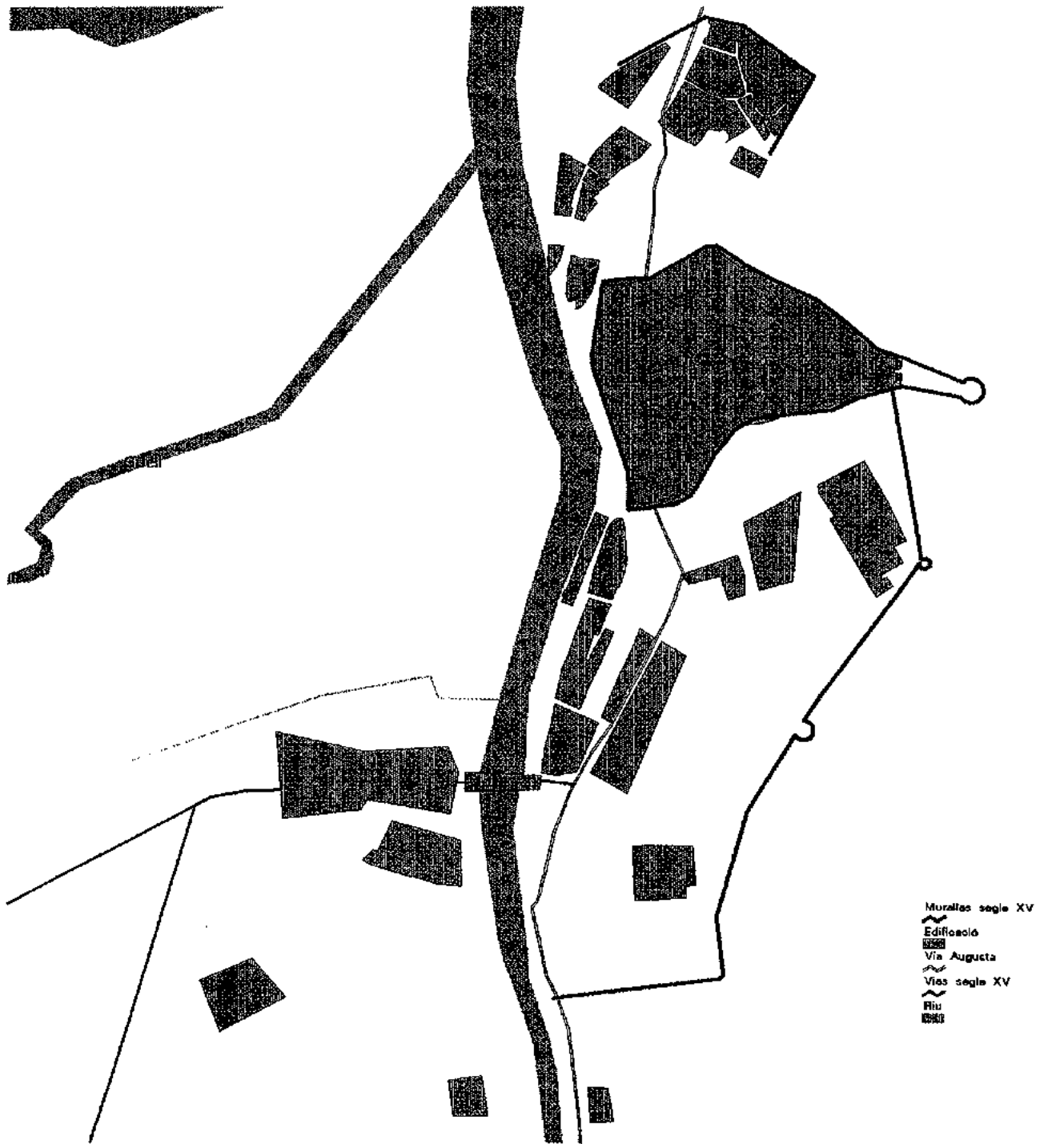


- Murales segle XIII
- Edificació
- Via Augusta
- Vies segle XIII
- Fiu



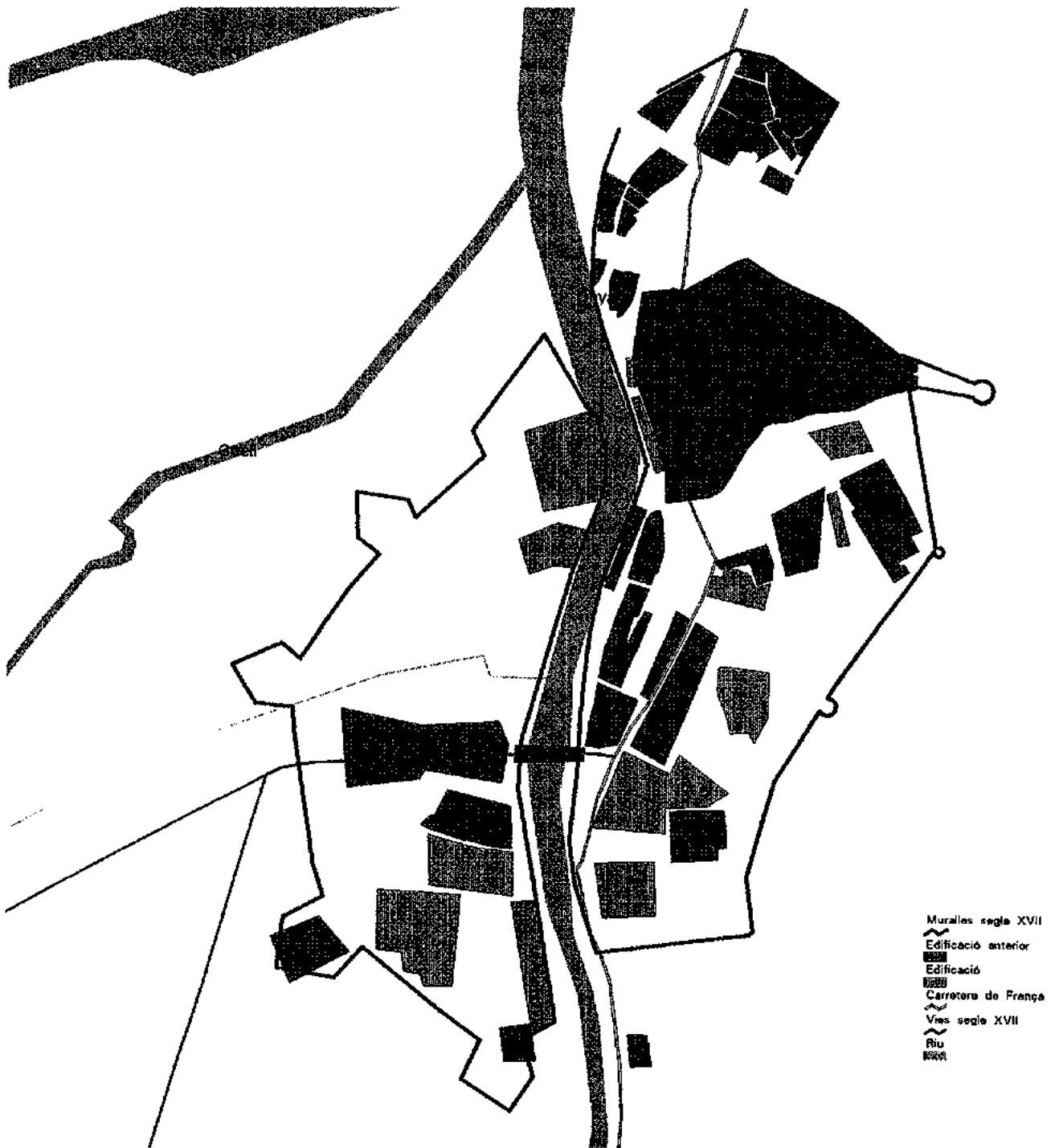
Font: EPAPD PLA(1947)

# Mapa 14. La Girona del segle XV



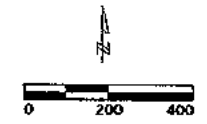


Mapa 15. La Girona del segle XVII




# Mapa 16. La Girona del segle XVIII

- Noves muralles segle XVIII
- Muralles segle XVI
- Fortificacions segle XVIII
- Edificació anterior
- Edificació
- Carretera de França
- Vies segle XVIII
- Riu




Font: EPAPD PLA(1947) i Castells i altres(1992)

Imatge 1. La muralla oest de Girona.




Font: V. Fagnoli

Imatge 3. La muralla sud de Girona.



Font: AIAG

Imatge 4. La muralla sud de Girona.




Font: AIAG

Imatge 16. La muralla nord de Girona.




Font: AIEMB

Imatge 17. La muralla nord de Girona i la Torre Gironella.



Font: AIAG


Imatge 18. La porta de muralla de la Catedral.



Font: AIEMB




Imatge 29. El portal de muralla de Figuerola.



Font: Joan Martí

Imatge 33. La muralla sud restaurada.




Font: AIAG

Imatge 59. La muralla del riu Onyar, zona del Carme.




Font: AIAG

Imatge 76. La muralla oest de Girona.




Font: AIEMB

Imatge 55. Maqueta de Girona al segle XIX.




Font: AIAG

**Imatge 62. Girona emmurallada, segle XVIII.**




Font: Olivé, J., reproduït de Castells, Catllar i Riera (1992)

**Imatge 63. Girona emmurallada, segle XIX.**



Font: Olivé, J., reproduït de Castells, Catllar i Riera (1992)

Imatge 115. Mapa de Girona a finals del segle XVII.



Font: Reproduït de Castells, Catllar i Riera (1992)







## **Els 4 Rius**

**Les inundacions de 1962**

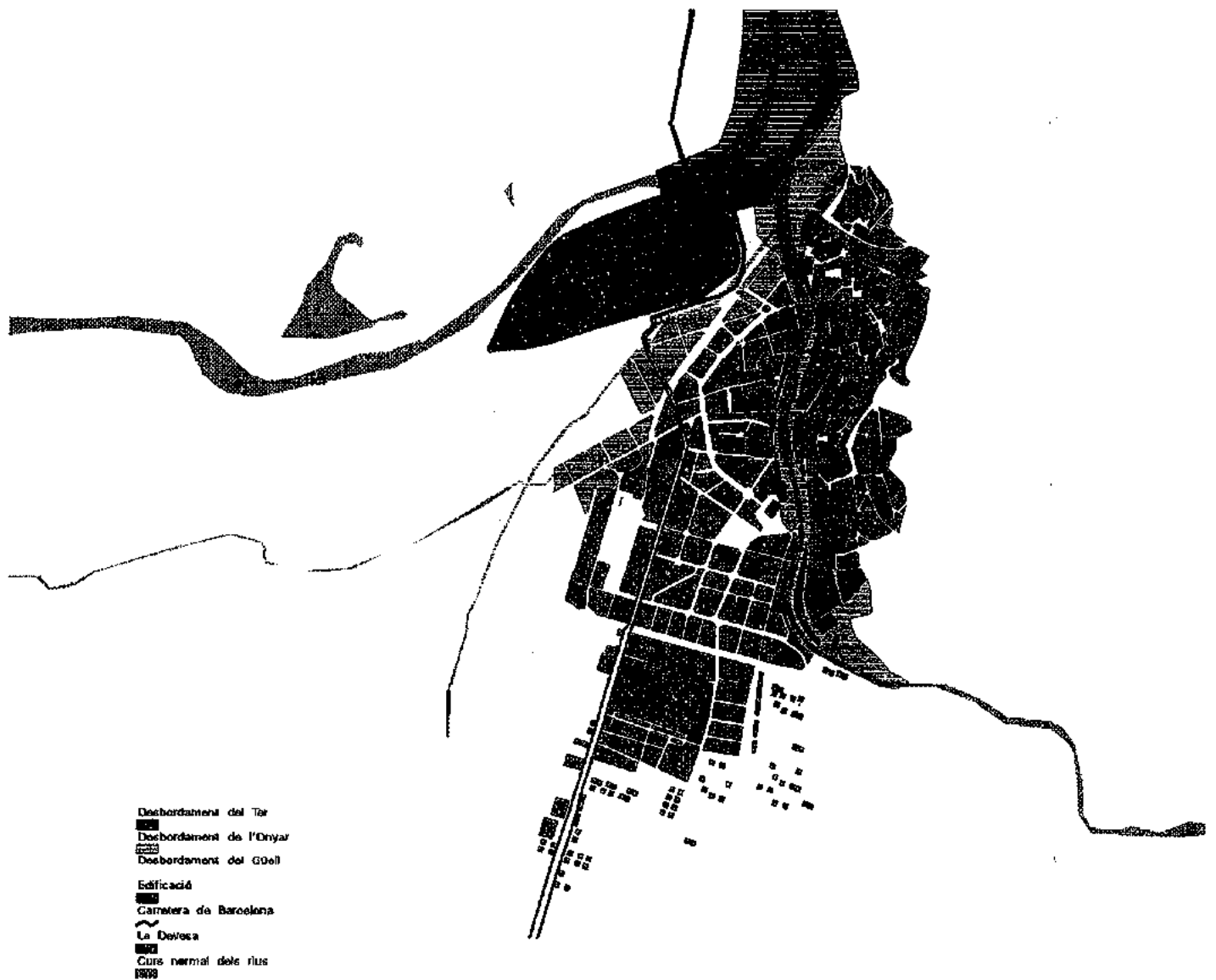
**Les inundacions de 1970**

**Les inundacions en tres dimensions**

**Imatges de les inundacions**

**Imatges de l'Onyar**

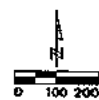
## Mapa 17. Les inundacions de 1962



## Mapa 18. Les inundacions de 1970



Desbordament de l'Onyar  
 Desbordament del Gallgans  
 Desbordament del Gdell  
 Edificació  
 N-II  
 La Devesa  
 Cure normal dels rius




Font: EPAPD AdG(1992-93)

Imatge 2. El riu Ter desbordat a la zona de Pedret, 1932.




Font: V. Fargnoli

Imatge 38. El riu Onyar desbordat.




Font: Josep Jou

Imatge 39. La Rambla inundada.



Font: AIAG


Imatge 68. La inundació de l'any 1932.



Font: V. Fagnoli




Imatge 151. Les Inundacions de l'any 1962.




Font: AdG (1992-1993)

Imatge 152. Les inundacions de l'any 1970.




Font: AdG (1992-1993)

Imatge 10. El pont del ferrocarril sobre el riu Onyar.




Font: AIAG

## Imatge 11. Visió panoràmica del riu Onyar al Barri Vell.



Font: AIEMB

Imatge 12. El riu Onyar al Barri Vell.




Font: AIAG

Imatge 14. Carretes aparcades al llit de l'Onyar.



Font: AIEMB

Imatge 21. L'antic llit del riu Onyar.



Font: V. Fargnoli

Imatge 22. L'antic llit del riu Onyar en la confluència amb el riu Ter.



Font: V. Fagnoli




Imatge 28. L'antic llit del riu Onyar a la futura plaça Catalunya.



Font: AIAG

Imatge 81. Passarel·la sobre el riu Onyar al centre de Girona.



Font: AIAG



## **El creixement cap al pla**

L'evolució de Girona, dels romans a 1994

L'evolució de Girona, dels romans al segle XVII

L'evolució de Girona, del segle XVIII a 1994

L'evolució de Girona en tres dimensions

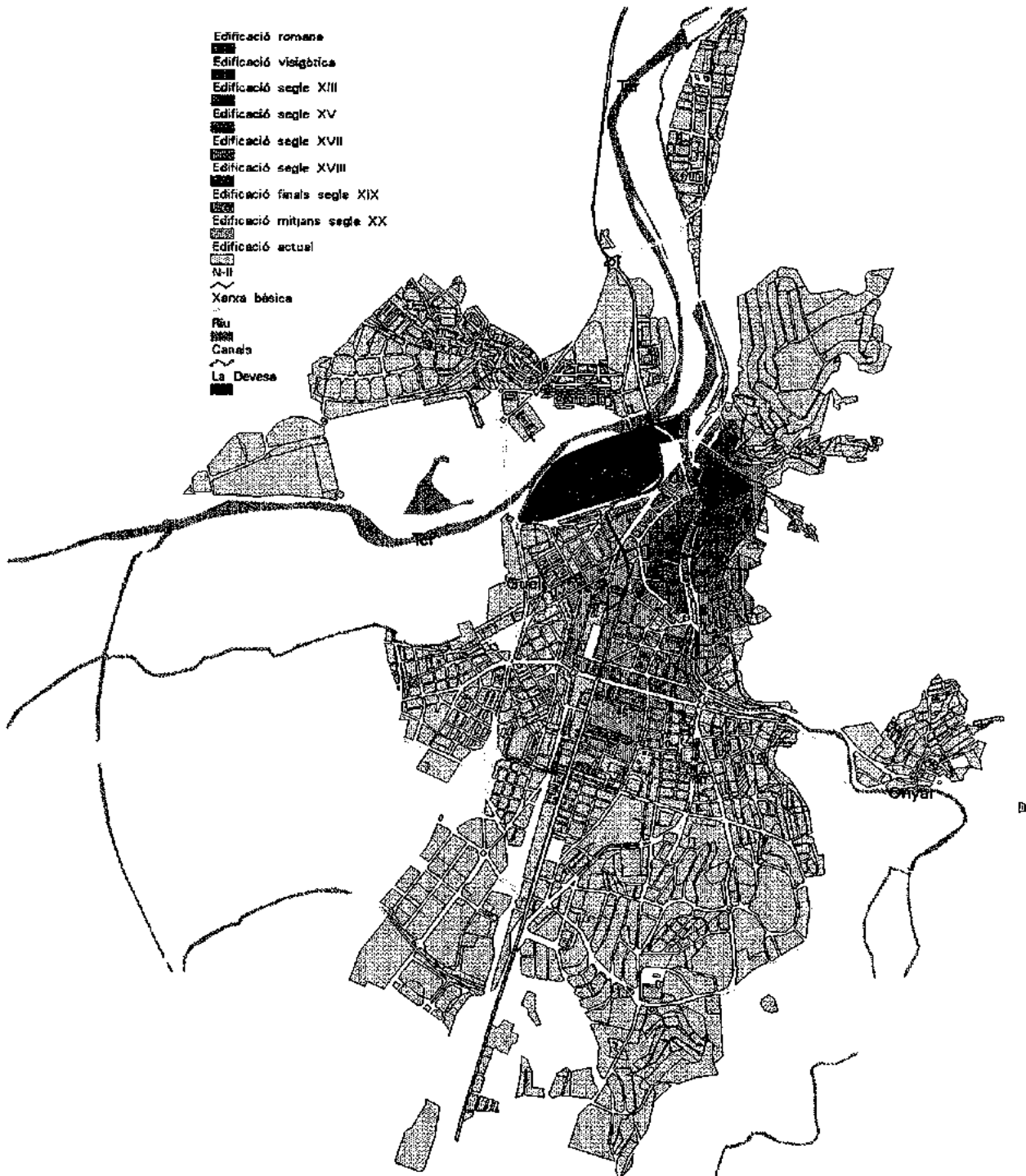
Croquis de diverses èpoques

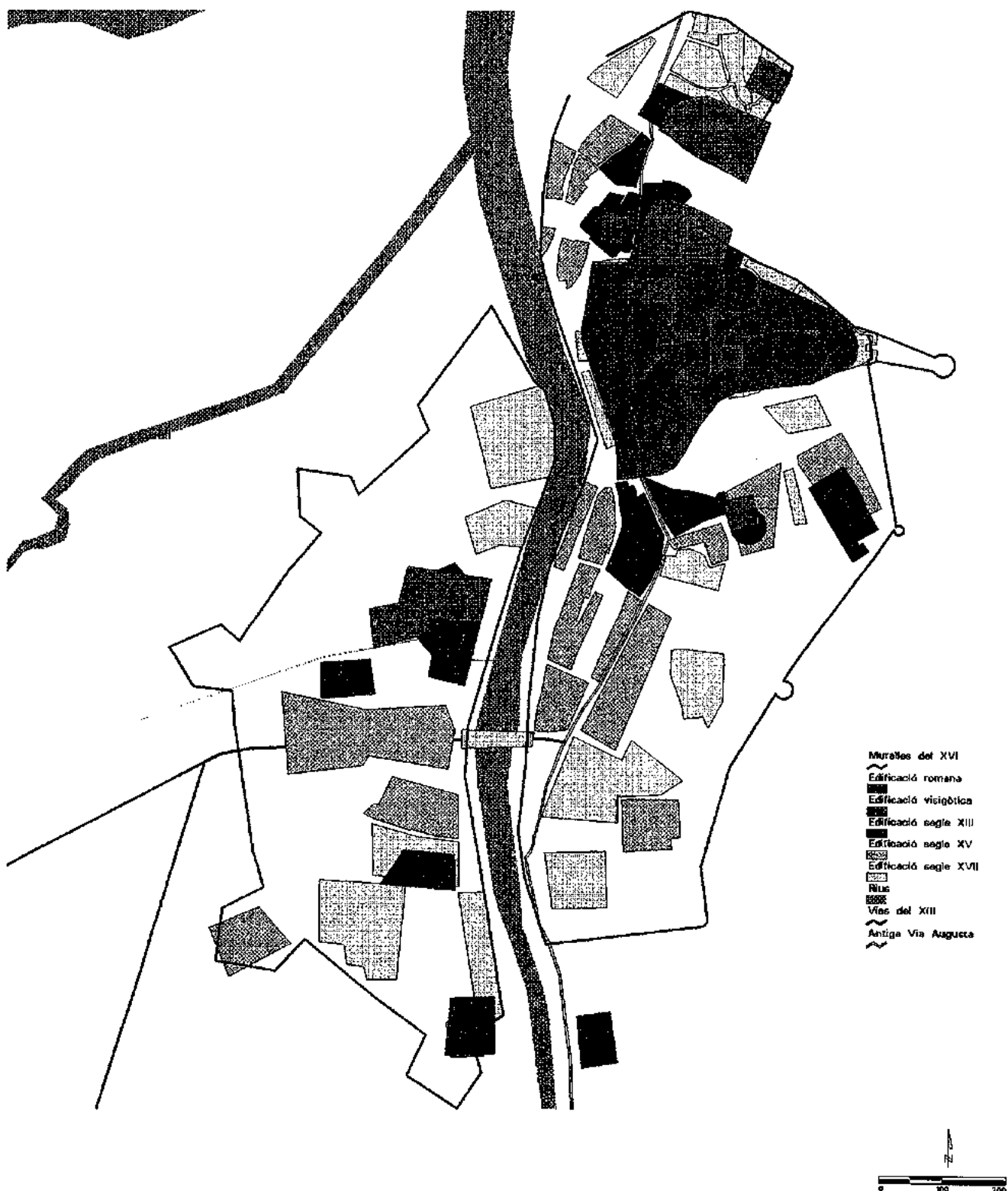
Imatges panoràmiques

El segle XX en fotografies aèries

El relleu

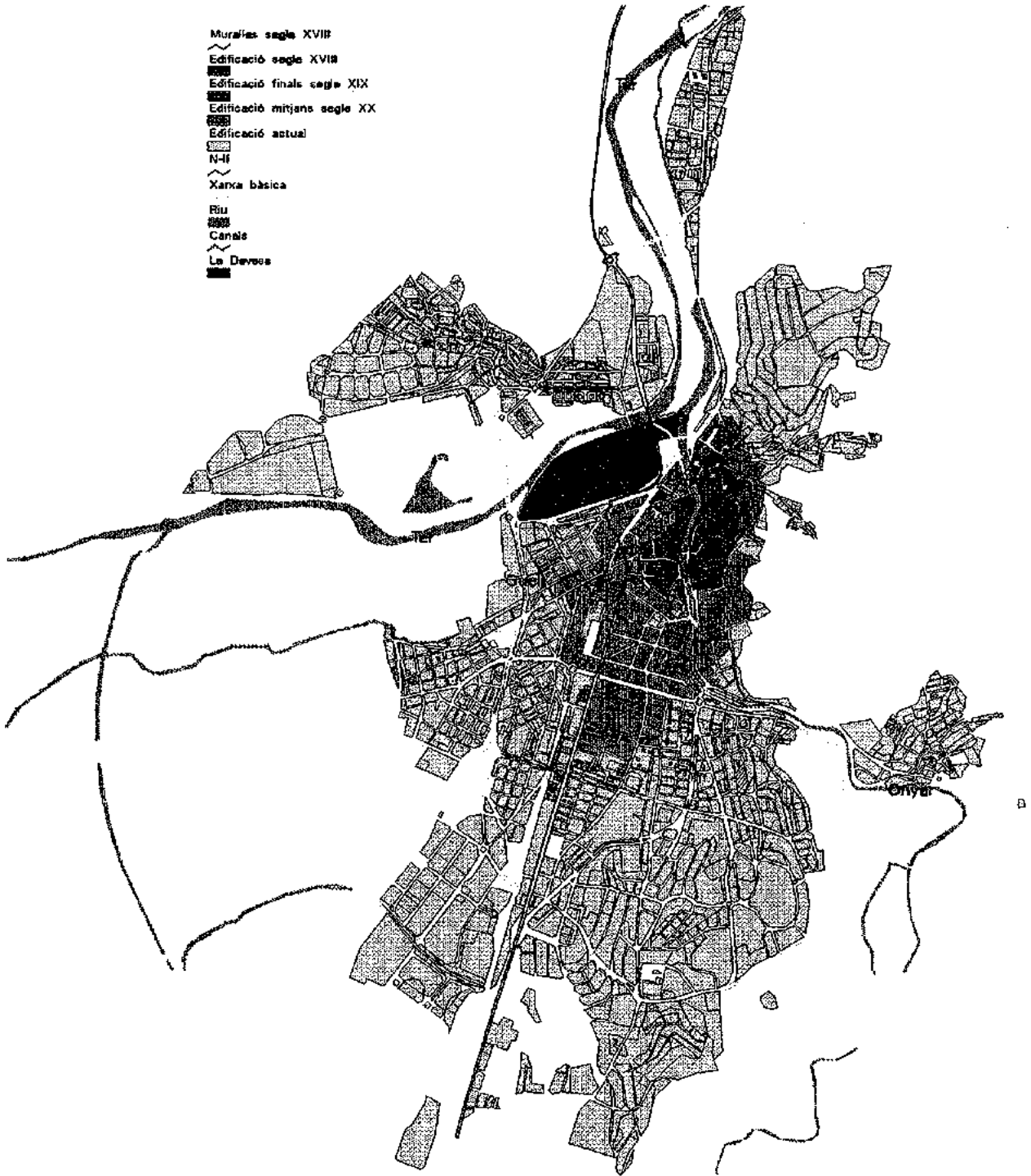
## Mapa 19. L'evolució urbana de Girona: dels romans a 1994






Font: EPAPD Pla(1947)

Mapa 21. L'evolució urbana de Girona: del segle XVIII a 1994




Imatge 153. La Girona romana en tres dimensions.



Font: Elaboració pròpia a partir d'ICC (1992), AdG (1993) i Pla (1947)


**Imatge 154. La Girona del segle XIII en tres dimensions.**



Font: Elaboració pròpia a partir d' ICC (1992), AdG (1993) i Pla (1947)




Imatge 155. La Girona del segle XVII en tres dimensions.



Font: Elaboració pròpia a partir d' ICC (1992), AdG (1993) i Pla (1947)

Imatge 156. La Girona del segle XIX en tres dimensions.




Font: Elaboració pròpia a partir d' ICC (1992), AdG (1993) i Pla (1947)

Imatge 157. La Girona dels anys 50 en tres dimensions.



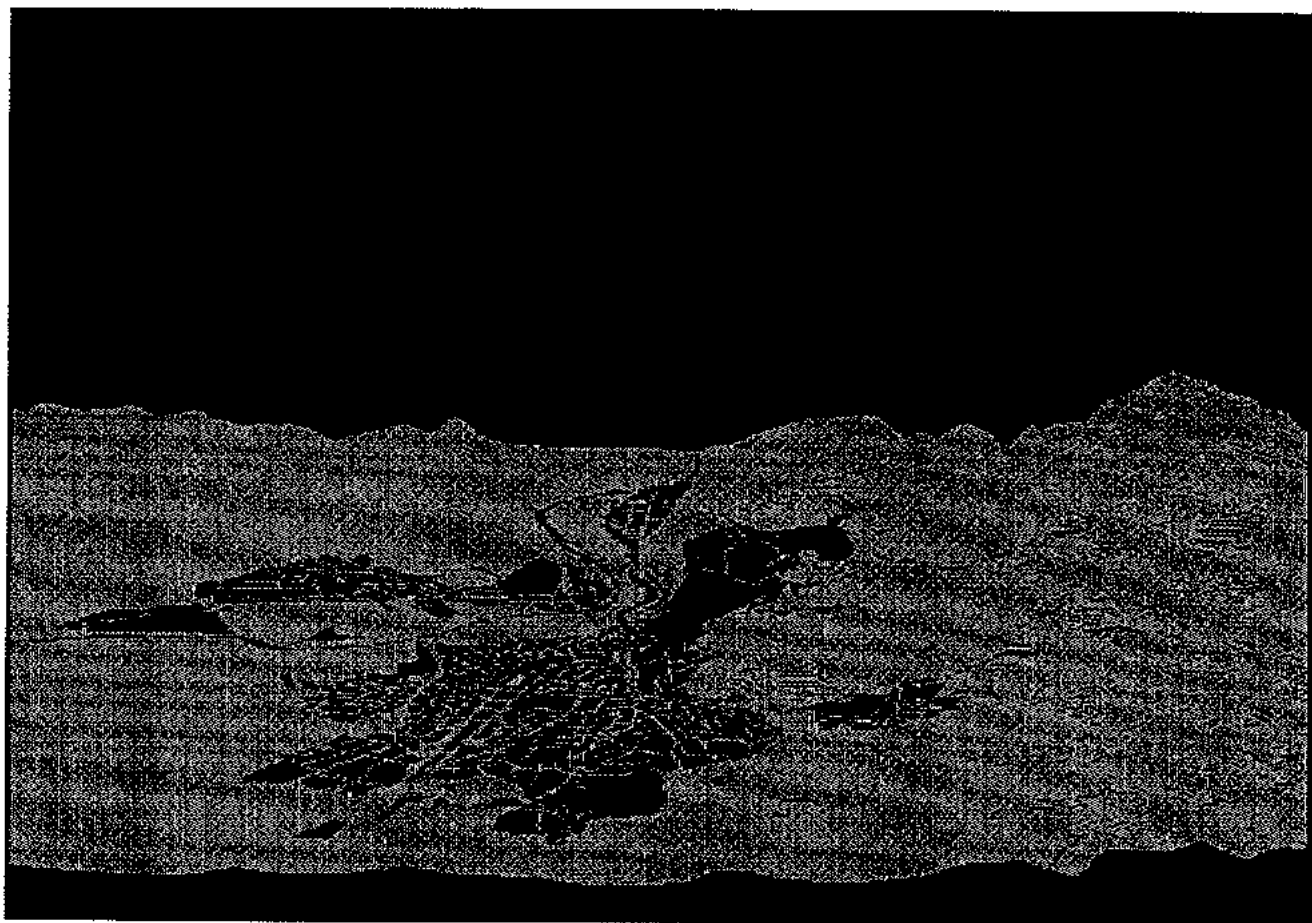
Font: Elaboració pròpia a partir d' ICC (1992), AdG (1993) i Pla (1947)

**Imatge 158. La Girona de 1994 en tres dimensions.**




Font: Elaboració pròpia a partir d' ICC (1992), AdG (1993), Pla (1947) i Castells Catllar, Riera (1992)

Imatge 159. La Girona de 1994 en tres dimensions.

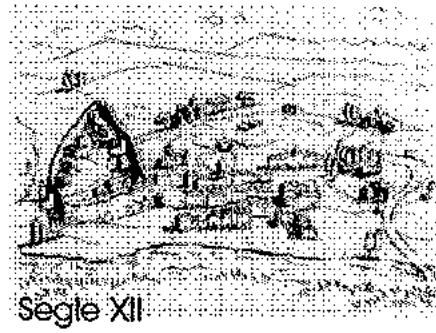


Font: Elaboració pròpia a partir d' ICC (1992), AdG (1993), Pla (1947) i Castells, Cañlar, Riera (1992)


## Imatge 46. L'evolució de Girona en set dibuixos.




La Girona romana.



Sègle XII




La muralla nord, segle XIV.




La muralla sud, segle XIV.



El Mercadal, finals del segle XIX.



L'Eixample, mitg segle XX.



El desenvolupisme, anys 60 i 70.


Font: M. Huerta a Fabra (1986)

Imatge 72. Visió panoràmica de Sant Feliu i el Mercadal.



Font: AIEMB


Imatge 73. Visió panoràmica de Sant Feliu i Fontajau.



Font: AIAG




Imatge 75. Visió panoràmica del Mercadal.



Font: AIEMB

Imatge 102. El Barri Vell i els rius de Girona.



Font: J.S. Carrera

Imatge 91. Girona des d'un globus al començament del segle XX.



Font: Castillón

Imatge 92. Foto aèria de Girona, 1957.



Font: SGE, 1957

Imatge 93. Foto aèria de Girona, 1969.



Font: IGN, 1969

Imatge 94. Foto aèria de Girona, 1986.




Font: ICC, 1986

Imatge 96. Ortofoto aèria de Girona, 1986.



Font: ICC, 1992a



## **El Centre**

**Institucions públiques al centre de la ciutat**

**Institucions públiques del segle XVII**

**Infraestructures públiques de 1994**

**Localització de l'oferta immobiliària**

**Preu mitjà dels pisos per seccions censals**

**Preus dels pisos**

**Preus de les cases i els àtics**

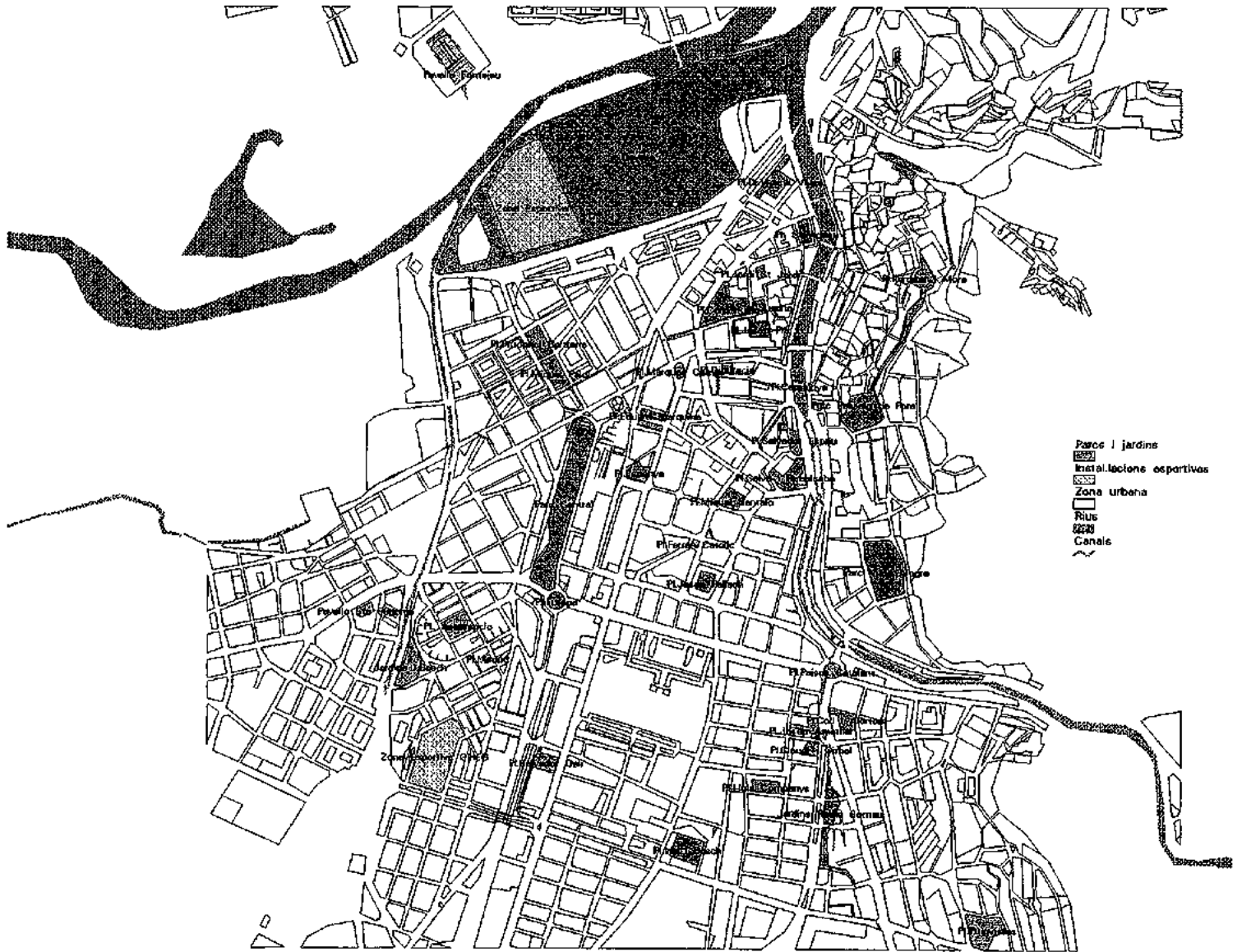
**Imatges del centre de Girona**







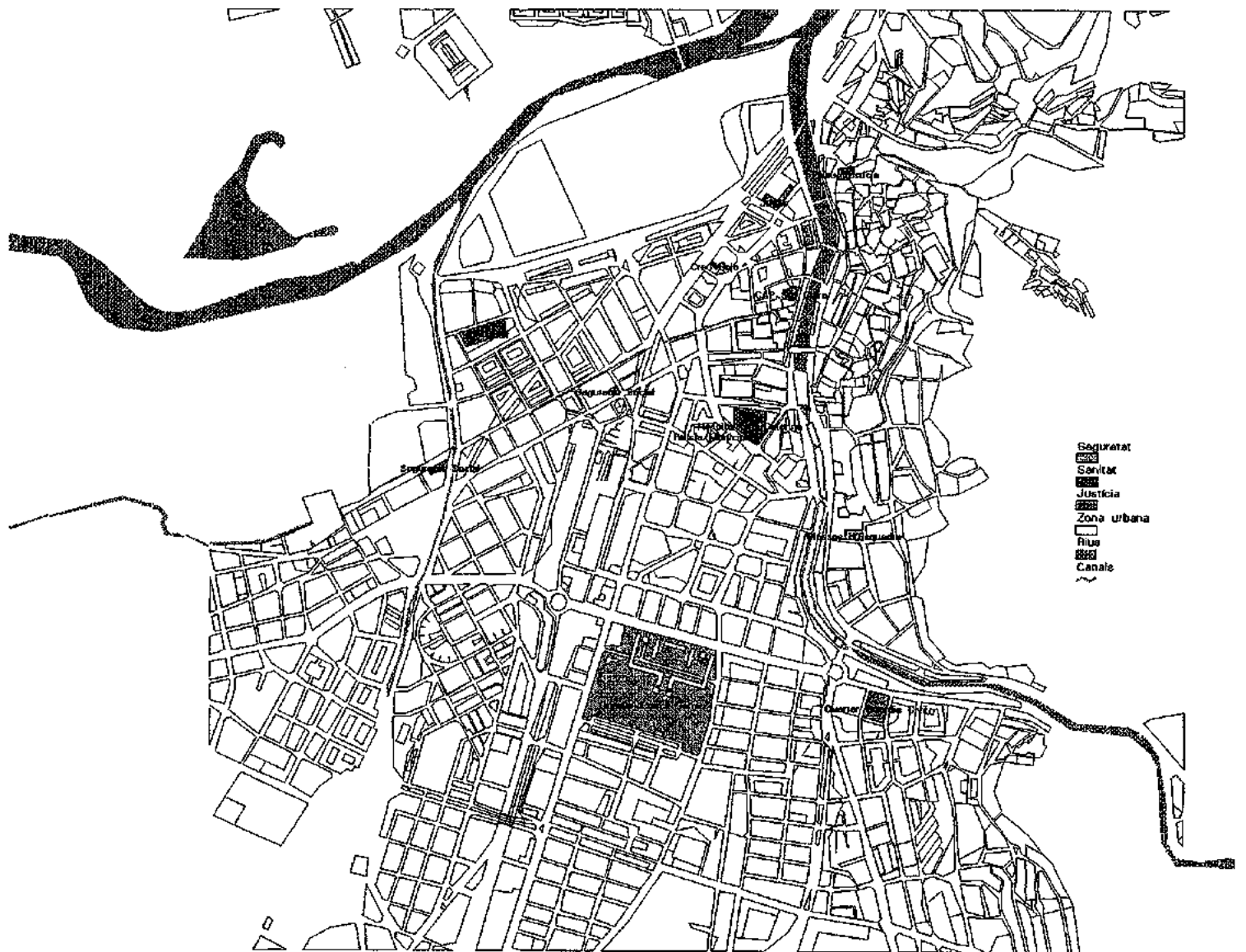
Mapa 24. Infraestructures i serveis públics al centre de la ciutat, 1994: 85  
Parcs, jardins i instal·lacions esportives

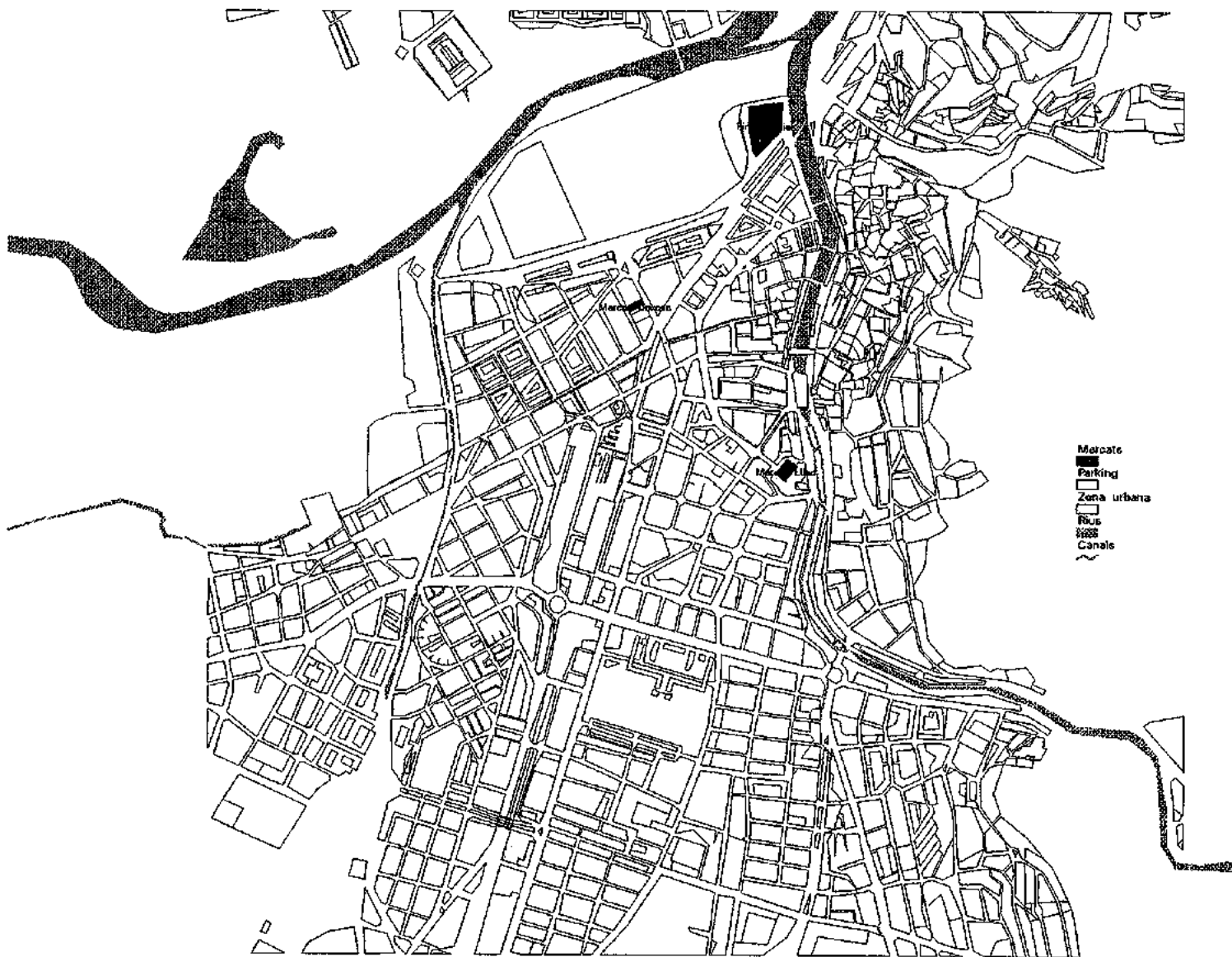


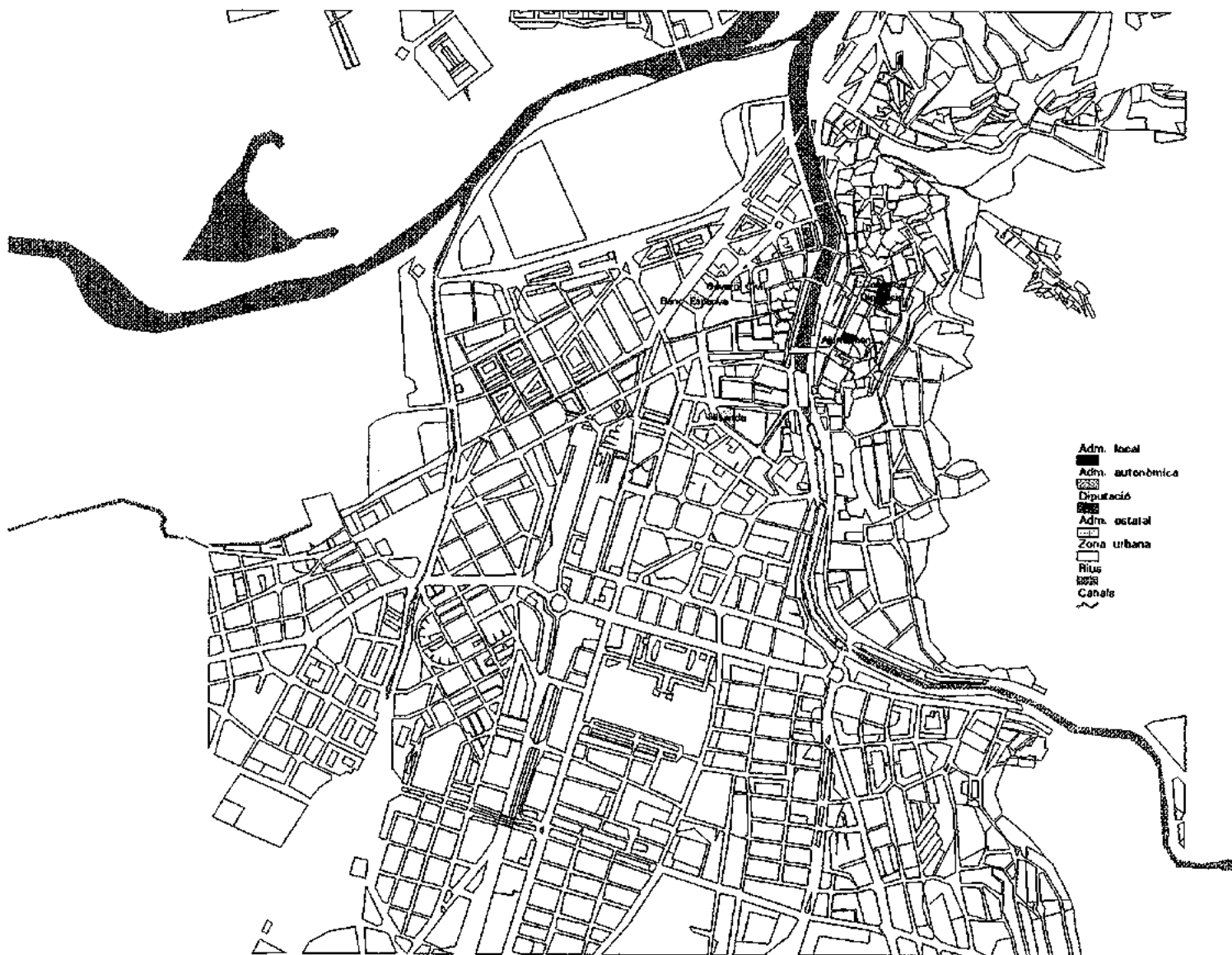
Font: EPAPD AdG(1994)



Mapa 26. Infraestructures i serveis públics al centre de la ciutat, 1994:  
Sanitat, Seguretat i Justícia

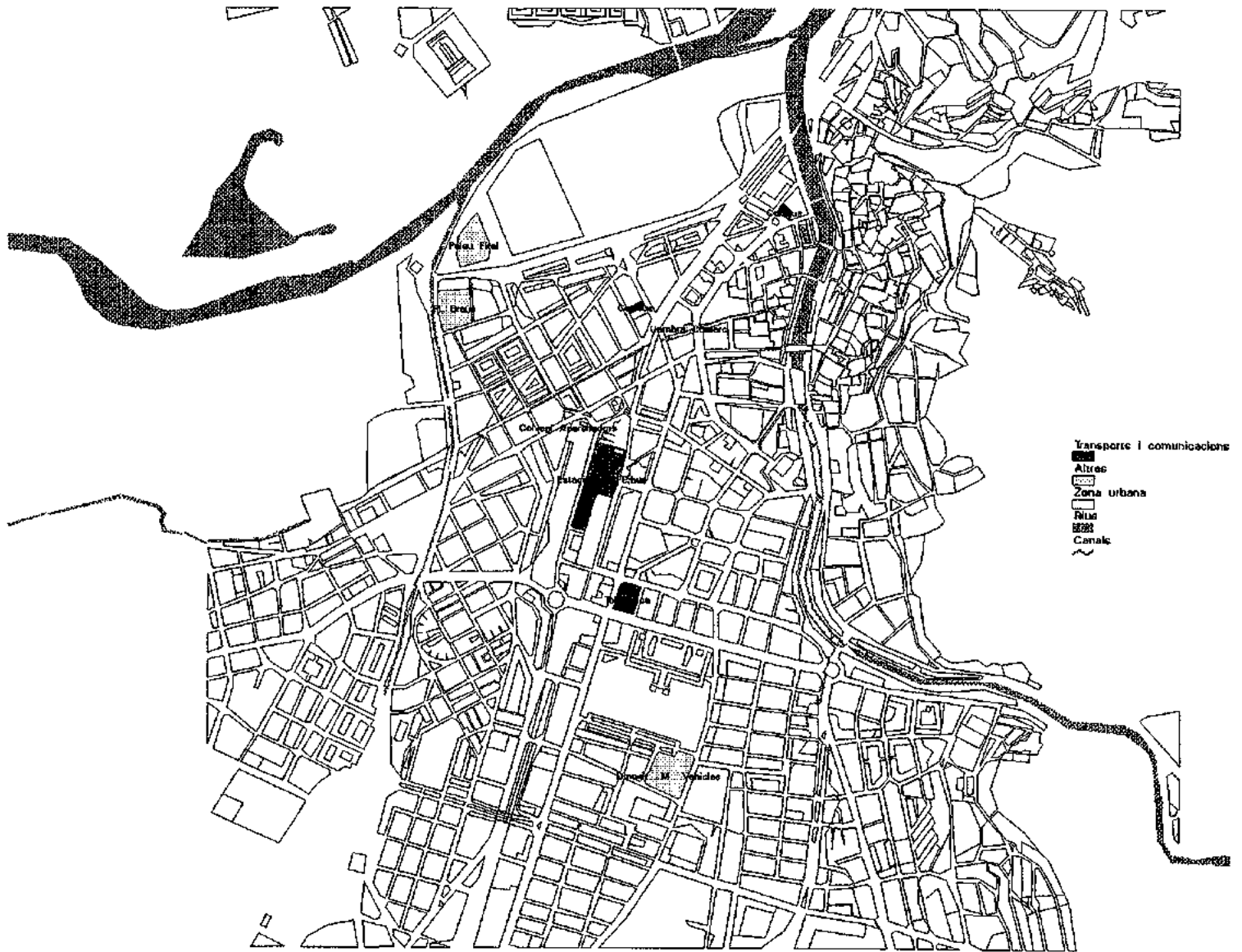




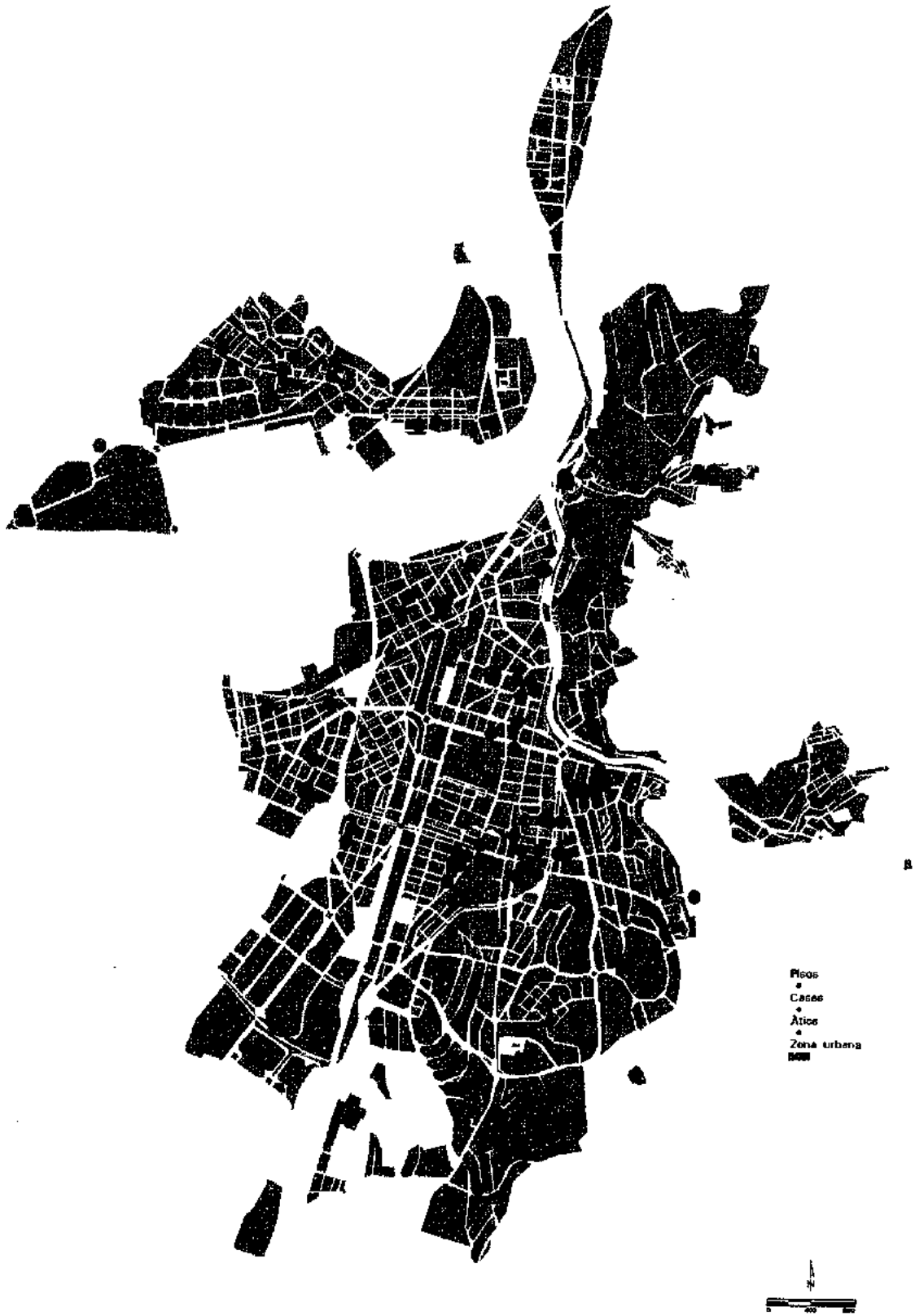




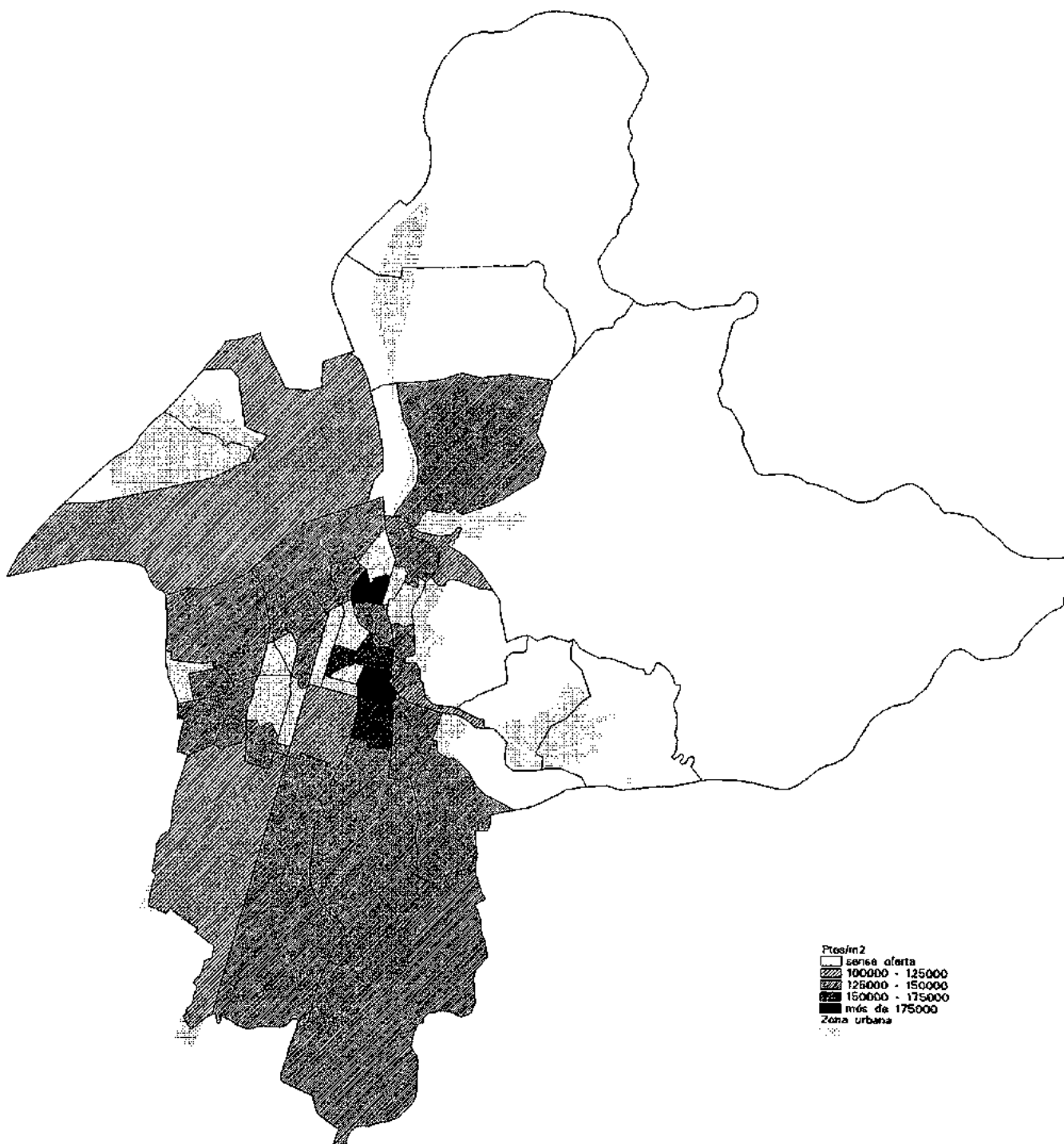




Mapa 31. Localització de l'oferta immobiliària a Girona, 1994



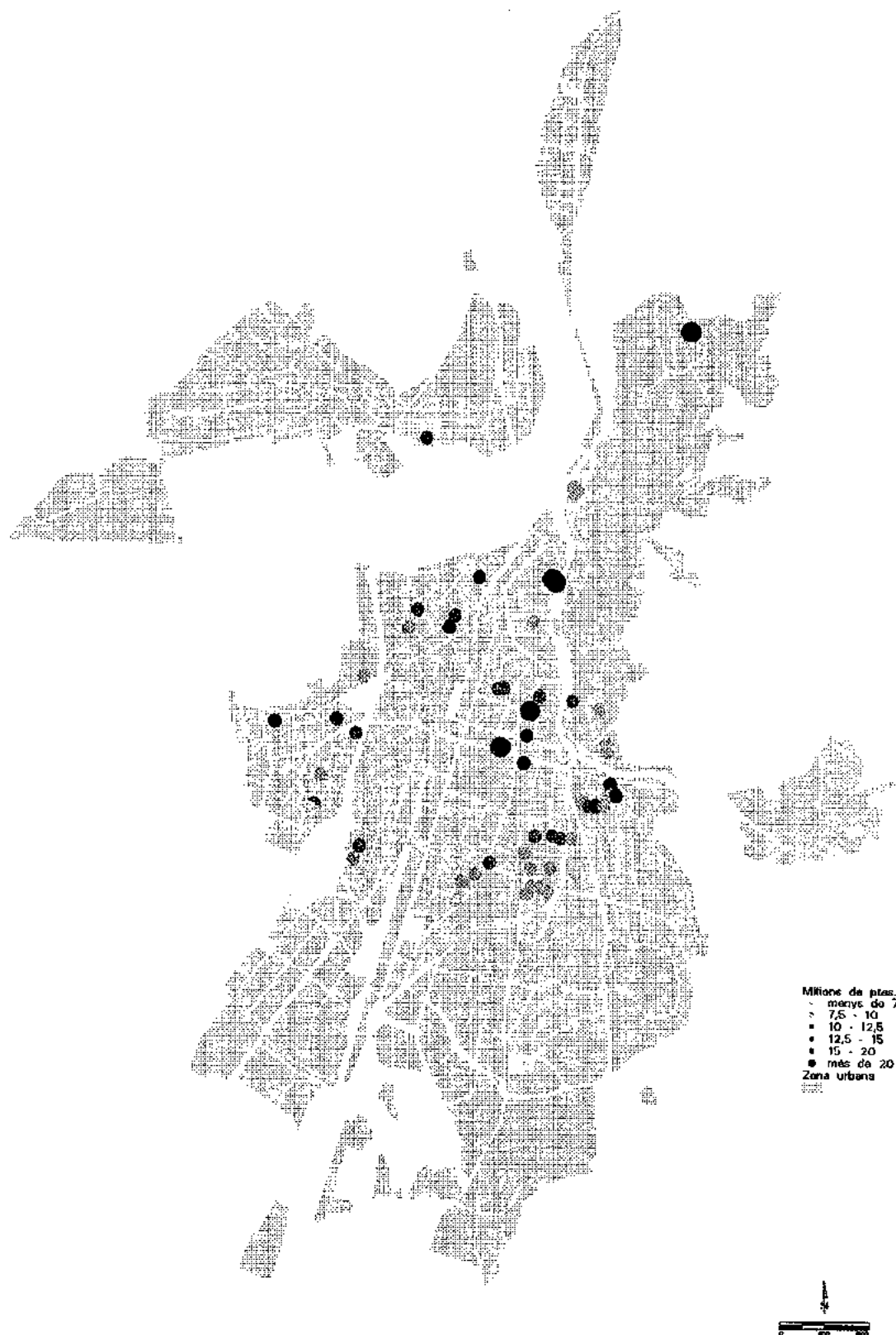
Font: EPAPD El Punt, 17 juliol 1994



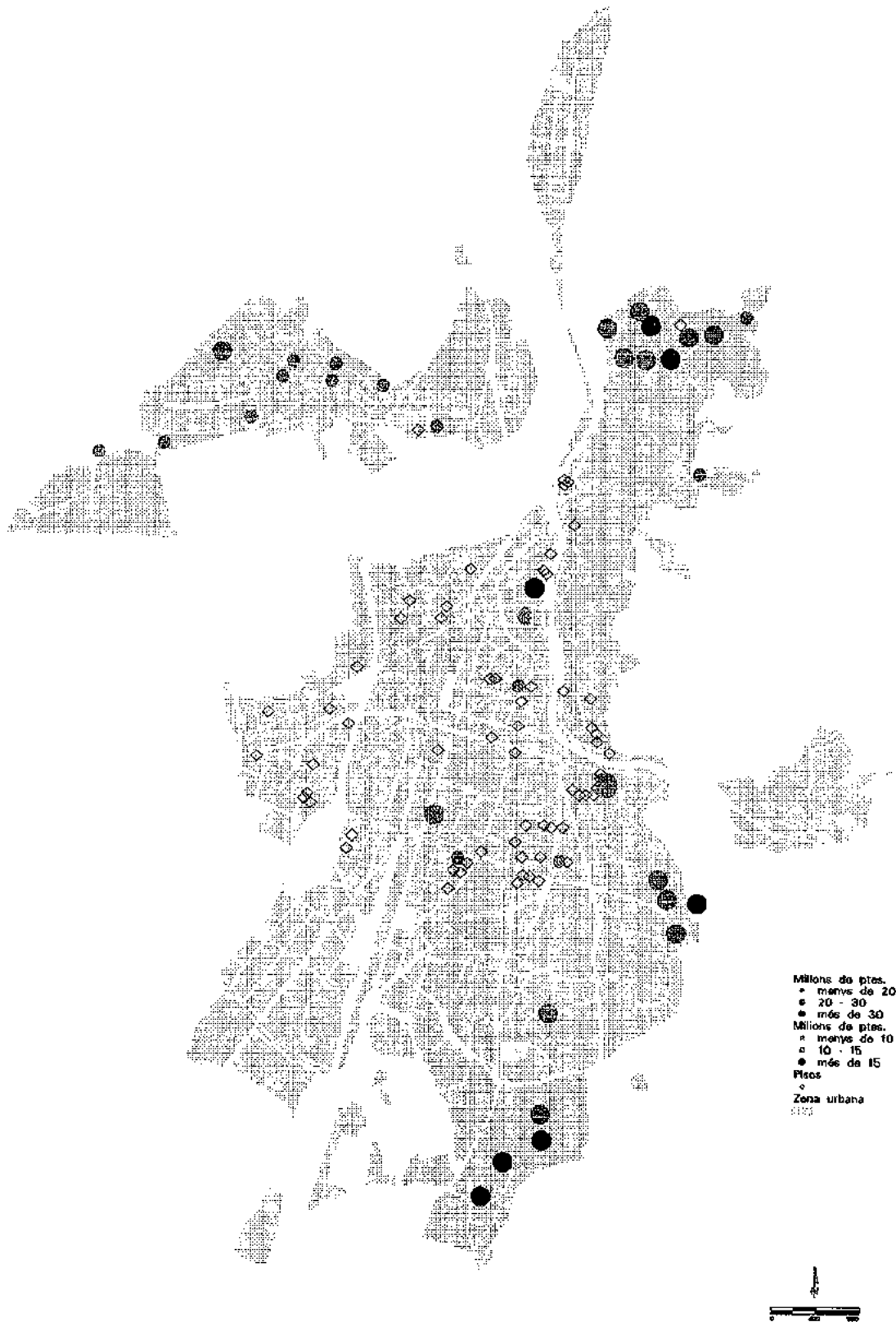
Font: EPAPD El Punt, 17 juliol 1994



## Mapa 32. Preu dels pisos a Girona, 1994




Mapa 33. Preu de cases i àtics a Girona, 1994



Font: EPAPD El Punt, 17 juliol 1994

Imatge 111. La Catedral i Sant Feliu.

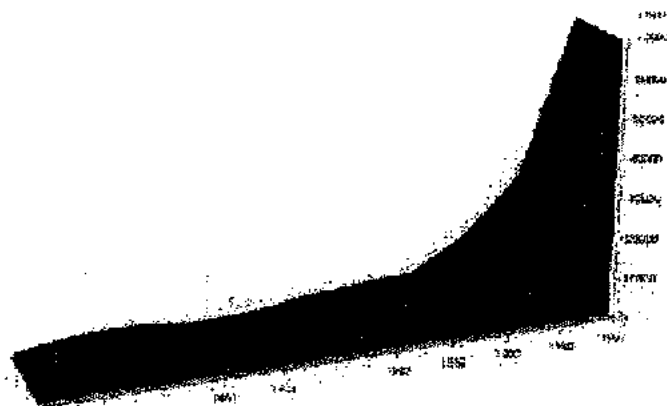


Font: Aragó, N.J. (1989)

Imatge 113. La Catedral.



Font: Aragó, N.J. (1989)



## **Feble creixement**

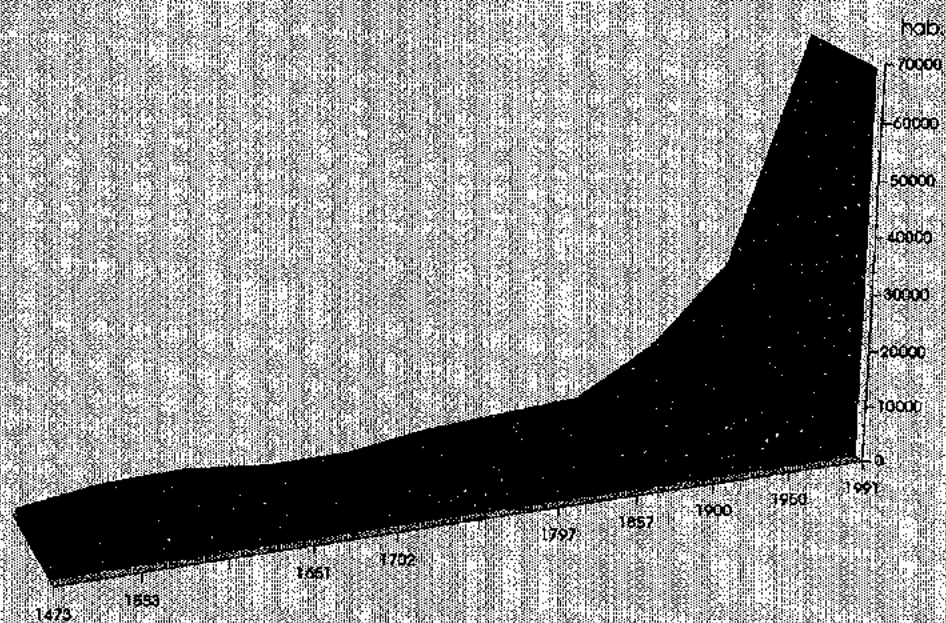
Gràfic de l'evolució demogràfica de Girona (1473-1991)

Imatges de la indústria de Girona

Imatges dels espais buits a l'interior de la muralla



Gràfic 1. Evolució demogràfica de Girona, 1473-1991



Font: Elaboració pròpia a partir d'Alberch i Castells (1985) i IEC (1993)